



ОБЩЕСТВО С ОГРАНИЧЕННОЙ ОТВЕТСТВЕННОСТЬЮ

«ИнГео»

660118 г. Красноярск, ул. Северное шоссе, 23, тел./факс: (391) 216-04-48

<http://ingeo24.ru>; e-mail: [ingeo24@mail.ru](mailto:ingeo24@mail.ru)

ОГРН 1102468002867 ИНН 2466226705 КПП 246601001

Заказчик: ПАО «МТС»

СРО-П-009-05062009

от 06 апреля 2018г.

Экз.№ \_\_\_\_\_

Линейно-кабельное сооружение (ЛКС) волоконно - оптической линии связи (ВОЛС) «г. Курск, ул. Союзная, д. 71а (существующая оптическая муфта ПАО «МТС») - Курская область, г. Щигры, ул. Лазарева, д. 2 (существующая оптическая муфта ПАО «МТС»)»

## ДОКУМЕНТАЦИЯ ПО ПЛАНИРОВКЕ ТЕРРИТОРИИ

в составе: Проект планировки территории и проект межевания территории

RLA - 2016-02/2-ПМТ1  
ПРОЕКТ МЕЖЕВАНИЯ ТЕРРИТОРИИ

Красноярск, 2018 г.



ОБЩЕСТВО С ОГРАНИЧЕННОЙ ОТВЕТСТВЕННОСТЬЮ

«ИнГео»

660118 г. Красноярск, ул. Северное шоссе, 23, тел./факс: (391) 216-04-48

<http://ingeo24.ru>; e-mail: [ingeo24@mail.ru](mailto:ingeo24@mail.ru)

ОГРН 1102468002867 ИНН 2466226705 КПП 246601001

Заказчик: ПАО «МТС»

СРО-П-009-05062009

от 06 апреля 2018г.

Экз.№ \_\_\_\_\_

Линейно-кабельное сооружение (ЛКС) волоконно - оптической линии связи (ВОЛС) «г. Курск, ул. Союзная, д. 71а (существующая оптическая муфта ПАО «МТС») - Курская область, г. Щигры, ул. Лазарева, д. 2 (существующая оптическая муфта ПАО «МТС»)»

## ДОКУМЕНТАЦИЯ ПО ПЛАНИРОВКЕ ТЕРРИТОРИИ

в составе: Проект планировки территории и проект межевания территории

RLA - 2016-02/2-ПМТ1  
ПРОЕКТ МЕЖЕВАНИЯ ТЕРРИТОРИИ

Генеральный директор \_\_\_\_\_ А.В.Тумов

Главный инженер проекта \_\_\_\_\_ Е.Н.Прокопенко



Красноярск, 2018 г.

## **СОСТАВ ПРОЕКТА**

### **ПРОЕКТ ПЛАНИРОВКИ ТЕРРИТОРИИ**

Раздел 1. Проект планировки территории. Графическая часть

Раздел 2. Положения о размещении линейных объектов

Раздел 3. Материалы по обоснованию проекта планировки. Графическая часть

Раздел 4. Материалы по обоснованию проекта планировки. Пояснительная записка

### **ПРОЕКТ МЕЖЕВАНИЯ ТЕРРИТОРИИ**

Раздел 1. Проект межевания территории. Графические материалы

## Справка руководителя проекта, ГИПа

Проект разработан в соответствии с требованиями государственных норм, правил, стандартов, технических условий и исходных данных, выданных органами государственного надзора (контроля) и заинтересованными организациями, обеспечивает безопасную эксплуатацию в случае соблюдения при строительстве предусмотренных проектом мероприятий.

Главный инженер проекта






Е.Н. Прокопенко



## СОДЕРЖАНИЕ

1	Сведения об использованных материалах по установлению границ земельных участков и особенностях межевания.....	6
2	Действующая система землепользования.....	6
3	Порядок формирования границ земельных участков.....	18
4	Мероприятия по переводу земель в другую категорию.....	18
5	Предложения по отводу земельных участков для строительства ВОЛС.....	18
6	Основные технико-экономические показатели проекта межевания.....	20





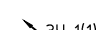
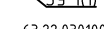
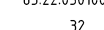
RLA - 2016-02/2-ПМТ1					
Изм.	Кол.у	Лист	№док.	Подпись	Дата
Разработал	Константино				
Н.Контроль	Шихиева				
ГИП	Прокопенко				
«Линейно-кабельное сооружение (ЛКС) волоконно-оптической линии связи (ВОЛС) «г.Курск, ул.Союзная, д.71А (существующая оптическая муфта ПАО «МТС») - Курская область, г.Щигры, ул.Лазарева, д.2 (существующая оптическая муфта ПАО «МТС»)»					
		Стадия	Лист	Листов	
		П	4		
ООО «ИнГео» г. Красноярск					






ПРИМЕЧАНИЕ:

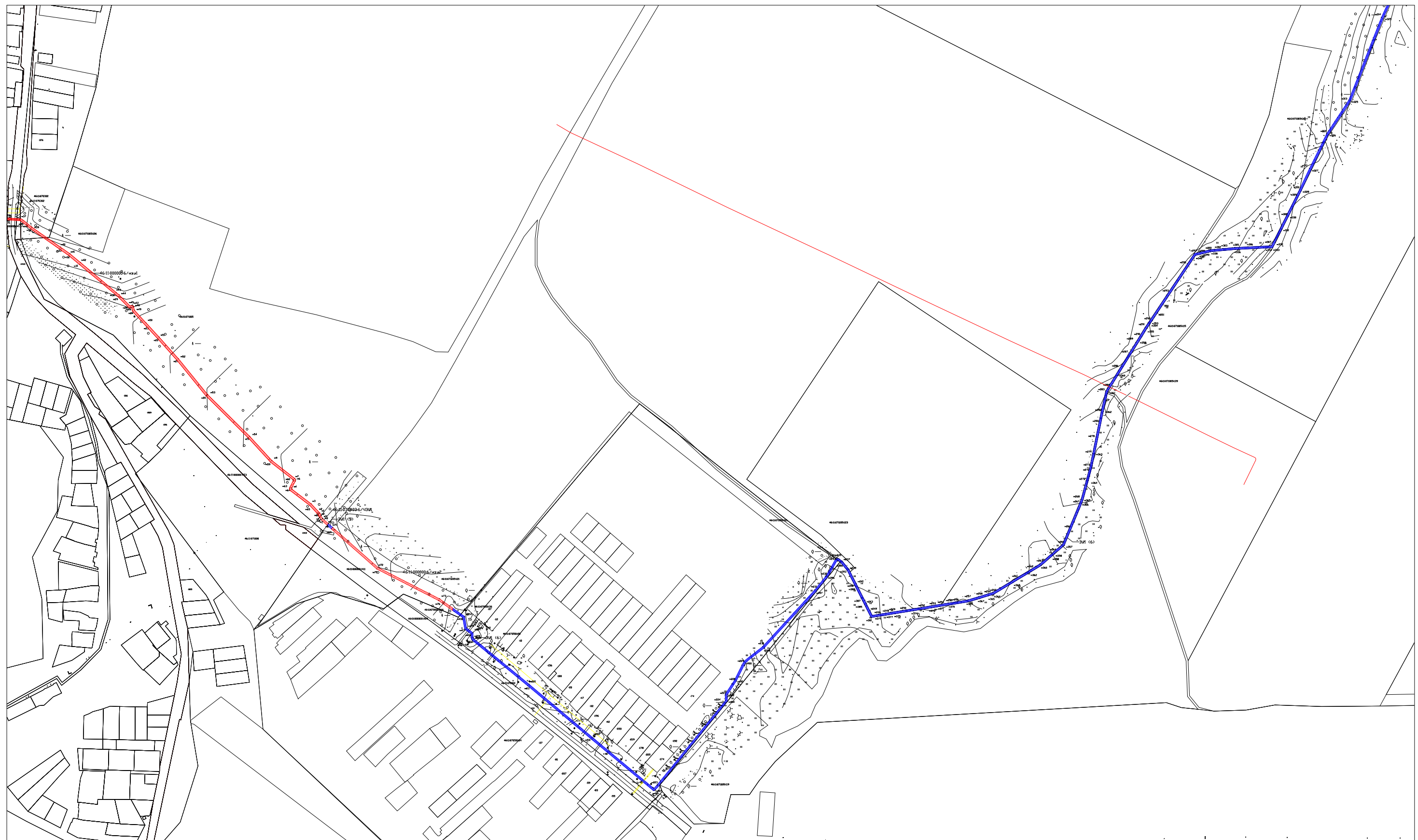
1. Система высот Балтийская;
2. Система координат - местная, МСК-46;
3. План составлен по материалам изысканий, выполненных ООО "ИнГео";
4. Объекты археологического наследия отсутствуют;
5. ООПТ федерального, регионального, местного значения отсутствуют;
6. Особо ценные сельскохозяйственные угодья отсутствуют;
7. Зона планируемого размещения объектов федерального, регионального значения отсутствуют;
8. Красные линии данным проектом не разрабатываются.

Условные обозначения

-  Границы кадастровых кварталов
-  Границы образцовых земельных участков на КПТ
-  Границы образцовых частей земельных участков на КПТ
-  Граница зоны с особыми условиями использования территории, подлежащие установлению
-  Условный номер земельного участка/части земельного участка
-  Номер кадастрового квартала/земельного участка
-  Характерная точка образуемого земельного участка

RLA - 2016-02/2-ПМТ1					
Линейно-кабельное сооружение (ЛКС) волоконно - оптической линии связи (ВОЛС) «г. Курск, ул. Советная, д. 71а (существующая оптическая муфта ПАО «МТС») - Курская область, г. Щигры, ул. Лазарева, д.21 (существующая оптическая муфта ПАО «МТС»)»					
Изм.	Кол. уч.	Лист	док.	Подп.	Дата
Разработал	Константинова				
Н.Контроль	Шихиева				
ГИП	Прокопенко				
Проект планировки и межевания территории					Стадия
Чертеж межевания территории М1:5000					Лист
					Листов
					1
					25
 ООО "ИнГео" г.Красноярск					

Согласовано  
Инв. № подл. Подп. и дата/Взамен инв. №



**Условные обозначения**

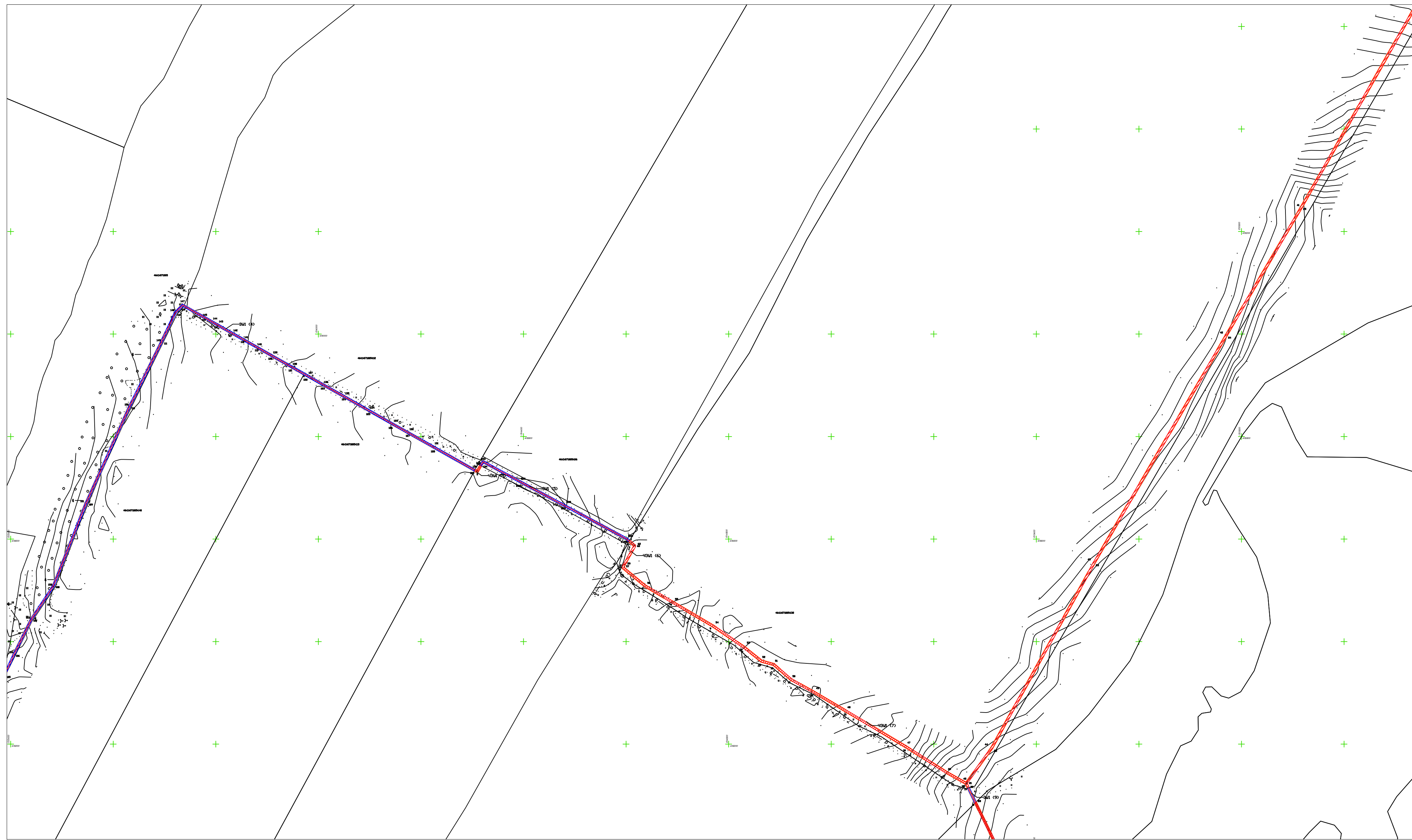
- Границы кадастровых кварталов
- Границы образуемых земельных участков на КПТ
- Границы образуемых частей земельных участков на КПТ
- Граница зоны с особыми условиями использования территории, подлежащие установлению
- Условный номер земельного участка/части земельного участка
- Номер кадастрового квартала/земельного участка
- Характерная точка образуемого земельного участка

**ПРИМЕЧАНИЕ:**








1. Система высот Балтийская;
2. Система координат - местная, МСК-46;
3. План составлен по материалам изысканий, выполненных ООО "ИнГео";
4. Объекты археологического наследия отсутствуют;
5. ООПТ федерального, регионального, местного значения отсутствуют;
6. Особо ценные сельскохозяйственные угодья отсутствуют;
7. Зона планируемого размещения объектов федерального, регионального значения отсутствуют;
8. Красные линии данным проектом не разрабатываются.

RLA - 2016-02/2-ПМТ1					
Линейно-кабельное сооружение (ЛКС) волоконно - оптической линии связи (ВОЛС) «г. Курск, ул. Советная, д. 71а (существующая оптическая муфта ПАО «МТС») - Курская область, г. Щигры, ул. Лазаревская. Существующая оптическая муфта ПАО «МТС»»					
Изм.	Кол. уч.	Лист	док.	Подп.	Дата
Разработал	Константинова				
Н.Контроль	Шихиева				
ГИП	Прокопенко				
Проект планировки и межевания территории					
		Стадия	Лист	Листов	
		ПМТ	2	25	
Чертеж межевания территории М1:5000					
				ООО "ИнГео" г.Красноярск	









Условные обозначения

-  Границы кадастровых кварталов
-  Границы образуемых земельных участков на КПТ
-  Границы образуемых частей земельных участков на КПТ
-  Граница зоны с особыми условиями использования территории, подлежащие установлению
-  Условный номер земельного участка/части земельного участка
-  Номер кадастрового квартала/земельного участка
-  Характерная точка образуемого земельного участка

ПРИМЕЧАНИЕ:




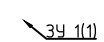
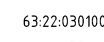


1. Система высот Балтийская;
2. Система координат - местная, МСК-46;
3. План составлен по материалам изысканий, выполненных ООО "ИнГео";
4. Объекты археологического наследия отсутствуют;
5. ООПТ федерального, регионального, местного значения отсутствуют;
6. Особо ценные сельскохозяйственные угодья отсутствуют;
7. Зона планируемого размещения объектов федерального, регионального значения отсутствуют;
8. Красные линии данным проектом не разрабатываются.

<b>RLA - 2016-02/2-ПМТ1</b>					
Линейно-кабельное сооружение (ЛКС) волоконно - оптической линии связи (ВОЛС) «г. Курск, ул. Советная, д. 71а (существующая оптическая муфта ПАО «МТС») - Курская область, г. Щигры, ул. Лазарева, д.21 (существующая оптическая муфта ПАО «МТС»)»					
Изм.	Кол. уч.	Лист	док.	Подп.	Дата
Разработал	Константинова				
Н.Контроль	Шихиева				
ГИП	Прокопенко				
Проект планировки и межевания территории			Стадия	Лист	Листов
ПМТ			3	25	
Чертеж межевания территории М1:5000			 ООО "ИнГео" г.Красноярск		

Согласовано  
Инв. № подл. Подп. и дата. Взамен инв. №




**Условные обозначения**

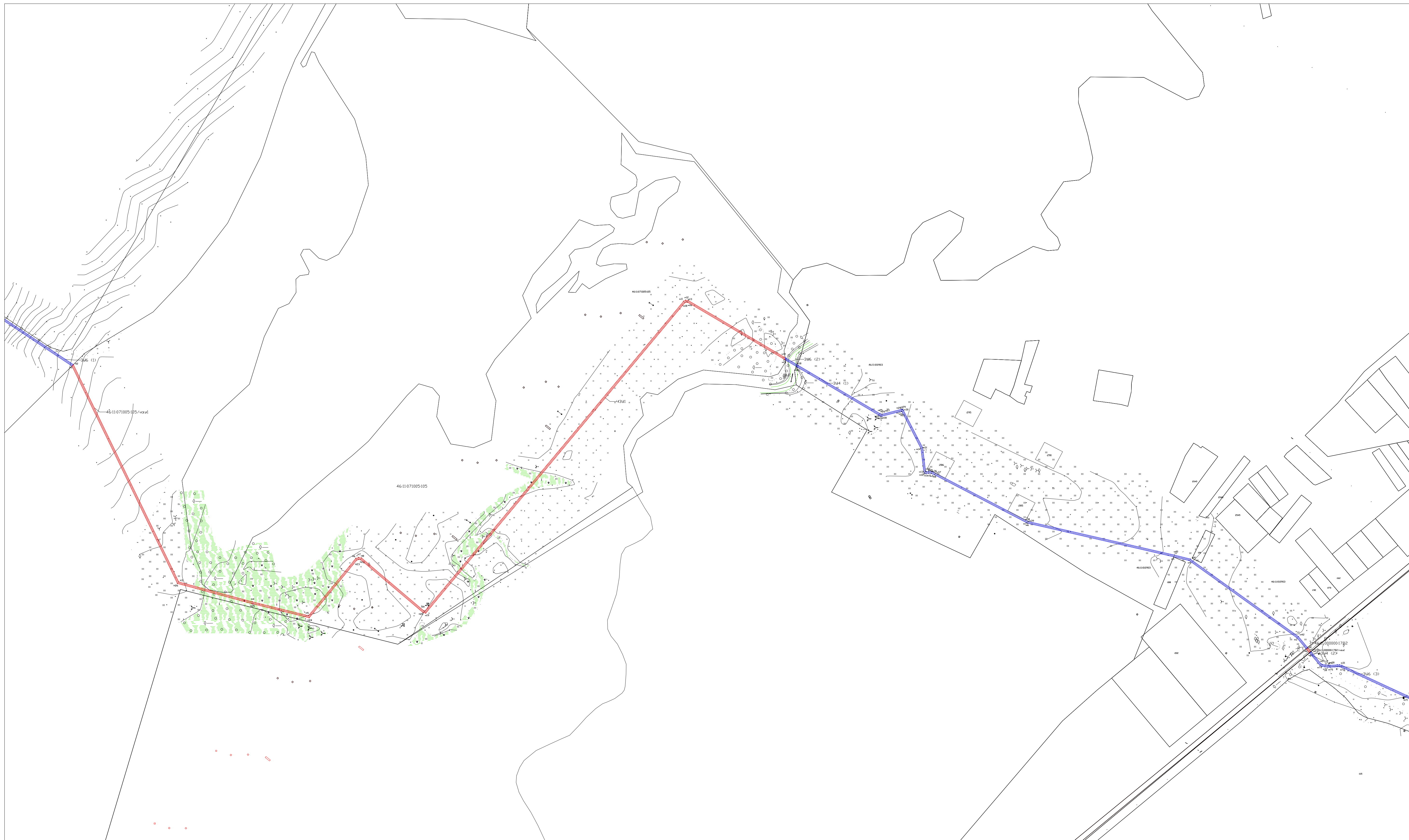
-  Границы кадастровых кварталов
-  Границы образуемых земельных участков на КПТ
-  Границы образуемых частей земельных участков на КПТ
-  Граница зоны с особыми условиями использования территории, подлежащие установлению
-  Условный номер земельного участка/части земельного участка
-  Номер кадастрового квартала/земельного участка
-  Характерная точка образуемого земельного участка

**ПРИМЕЧАНИЕ:**

1. Система высот Балтийская;
2. Система координат - местная, МСК-46;
3. План составлен по материалам изысканий, выполненных ООО "ИнГео";
4. Объекты археологического наследия отсутствуют;
5. ООПТ федерального, регионального, местного значения отсутствуют;
6. Особо ценные сельскохозяйственные угодья отсутствуют;
7. Зона планируемого размещения объектов федерального, регионального значения отсутствуют;
8. Красные линии данным проектом не разрабатываются.

<b>RLA - 2016-02/2-ПМТ1</b>					
Линейно-кабельное сооружение (ЛКС) волоконно - оптической линии связи (ВОЛС) «г. Курск, ул. Советная, д. 71а (существующая оптическая муфта ПАО «МТС») - Курская область, г. Щигры, ул. Лазарева, д.21 (существующая оптическая муфта ПАО «МТС»)»					
Изм.	Кол. уч.	Лист	док.	Подп.	Дата
Разработал				Константинова	
Н.Контроль				Шихиева	
ГИП				Прокопенко	
Проект планировки и межевания территории					
			Стадия	Лист	Листов
			ПМТ	4	25
Чертеж межевания территории М1:5000					
				 <b>ООО "ИнГео"</b> г.Красноярск	





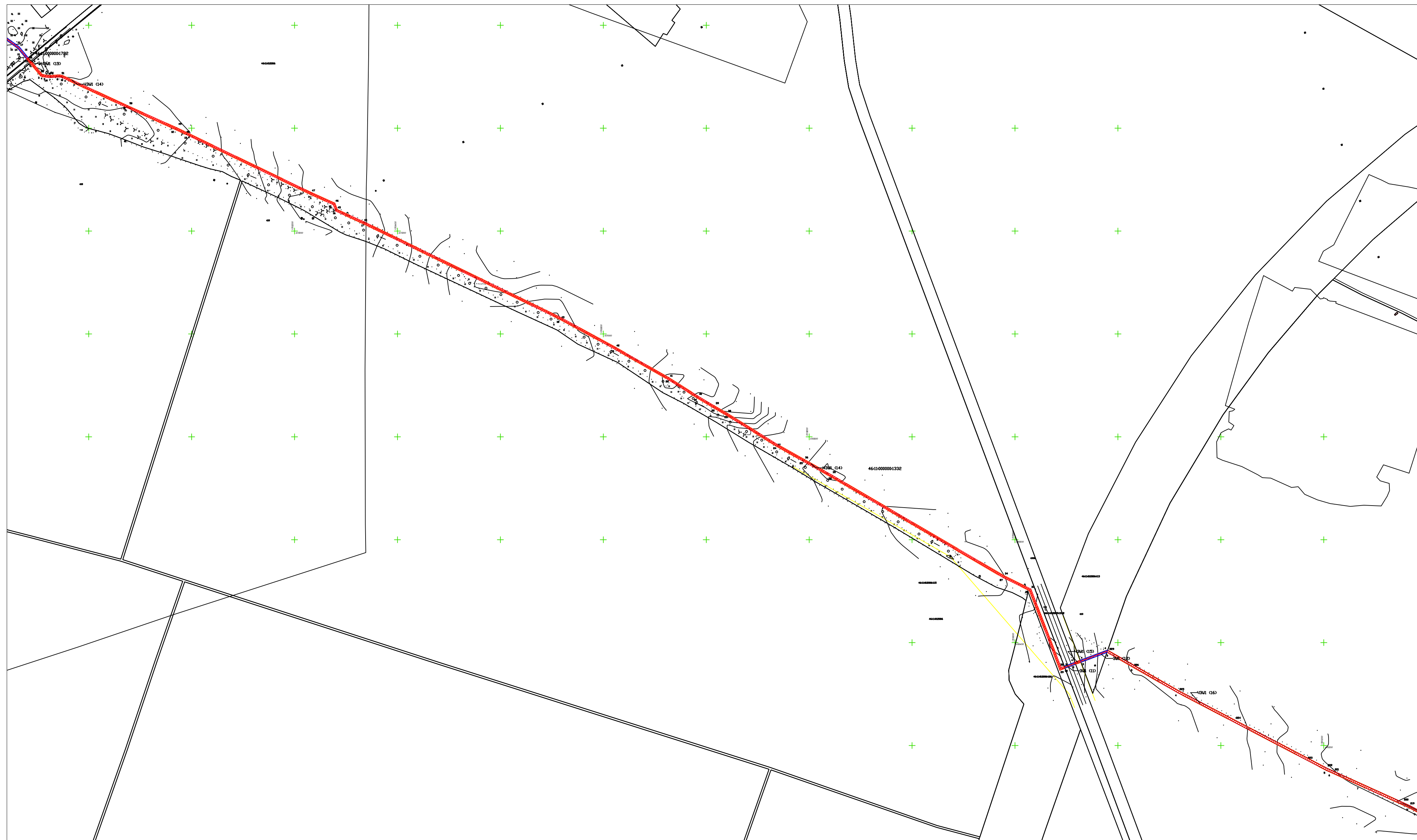
**Условные обозначения**

- Границы кадастровых кварталов
- Границы образуемых земельных участков на КПТ
- Границы образуемых частей земельных участков на КПТ
- Граница зоны с особыми условиями использования территории, подлежащие установлению
- Условный номер земельного участка/части земельного участка
- Номер кадастрового квартала/земельного участка
- Характерная точка образуемого земельного участка

**ПРИМЕЧАНИЕ:**

1. Система высот Балтийская;
2. Система координат - местная, МСК-46;
3. План составлен по материалам изысканий, выполненных ООО "ИнГео";
4. Объекты археологического наследия отсутствуют;
5. ООПТ федерального, регионального, местного значения отсутствуют;
6. Особо ценные сельскохозяйственные угодья отсутствуют;
7. Зона планируемого размещения объектов федерального, регионального значения отсутствуют;
8. Красные линии данным проектом не разрабатываются.

RLA - 2016-02/2-ПМТ1					
Линейно-кабельное сооружение (ЛКС) волоконно - оптической линии связи (ВОЛС) «г. Курск, ул. Союзная, д. 71а (существующая оптическая муфта ПАО «МТС») - Курская область, г. Щигры, ул. Лазарева, д.2 (существующая оптическая муфта ПАО «МТС»)»					
Изм.	Кол. уч.	Лист	док.	Подп.	Дата
Разработал		Константинова			
Н.Контроль		Шихиева			
ГИП		Прокопенко			
Проект планировки и межевания территории					
			Стадия	Лист	Листов
			ПМТ	5	25
Чертеж межевания территории М1:5000					
					ООО "ИнГео" г.Красноярск



**Условные обозначения**

- Границы кадастровых кварталов
- Границы образуемых земельных участков на КПТ
- Границы образуемых частей земельных участков на КПТ
- Граница зоны с особыми условиями использования территории, подлежащие установлению
- Условный номер земельного участка/части земельного участка
- Номер кадастрового квартала/земельного участка
- Характерная точка образуемого земельного участка

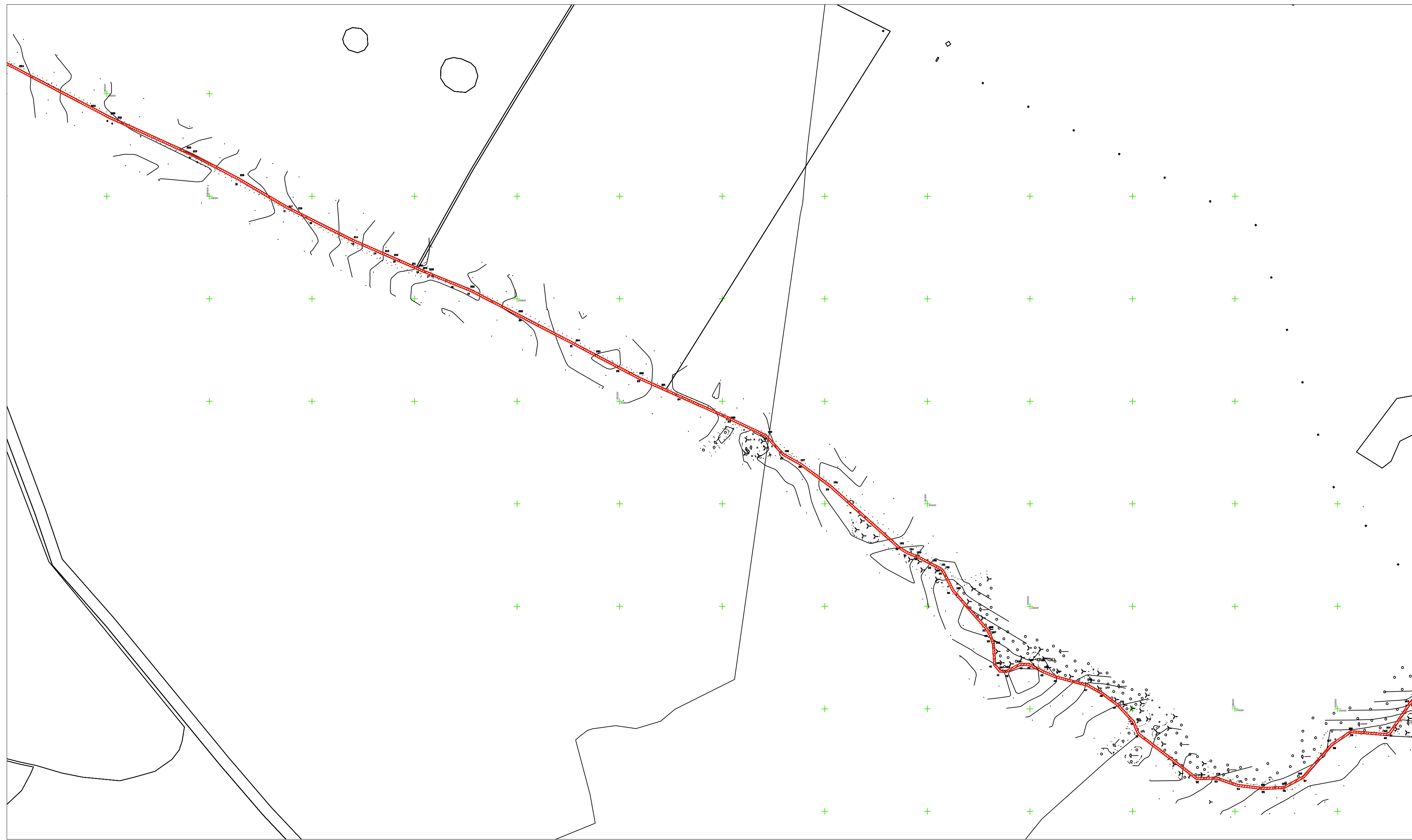
**ПРИМЕЧАНИЕ:**

1. Система высот Балтийская;
2. Система координат - местная, МСК-46;
3. План составлен по материалам изысканий, выполненных ООО "ИнГео";
4. Объекты археологического наследия отсутствуют;
5. ООПТ федерального, регионального, местного значения отсутствуют;
6. Особо ценные сельскохозяйственные угодья отсутствуют;
7. Зона планируемого размещения объектов федерального, регионального значения отсутствуют;
8. Красные линии данным проектом не разрабатываются.








<b>RLA - 2016-02/2-ПМТ1</b>					
Линейно-кабельное сооружение (ЛКС) волоконно - оптической линии связи (ВОЛС) «г. Курск, ул. Советная, д. 71а (существующая оптическая муфта ПАО «МТС») - Курская область, г. Щигры, ул. Лазарева, д.21 (существующая оптическая муфта ПАО «МТС»)»					
<b>Изм.</b>	<b>Кол. уч.</b>	<b>Лист</b>	<b>док.</b>	<b>Подп.</b>	<b>Дата</b>
Разработал	Константинова				
Н.Контроль	Шихиева				
ГИП	Прокопенко				
Проект планировки и межевания территории					
			Стадия	Лист	Листов
			ПМТ	6	25
Чертеж межевания территории М1:5000					
					ООО "ИнГео" г.Красноярск

Согласовано  
Инв. № подл. Подп. и дата. Взамен инв. №






Условные обозначения

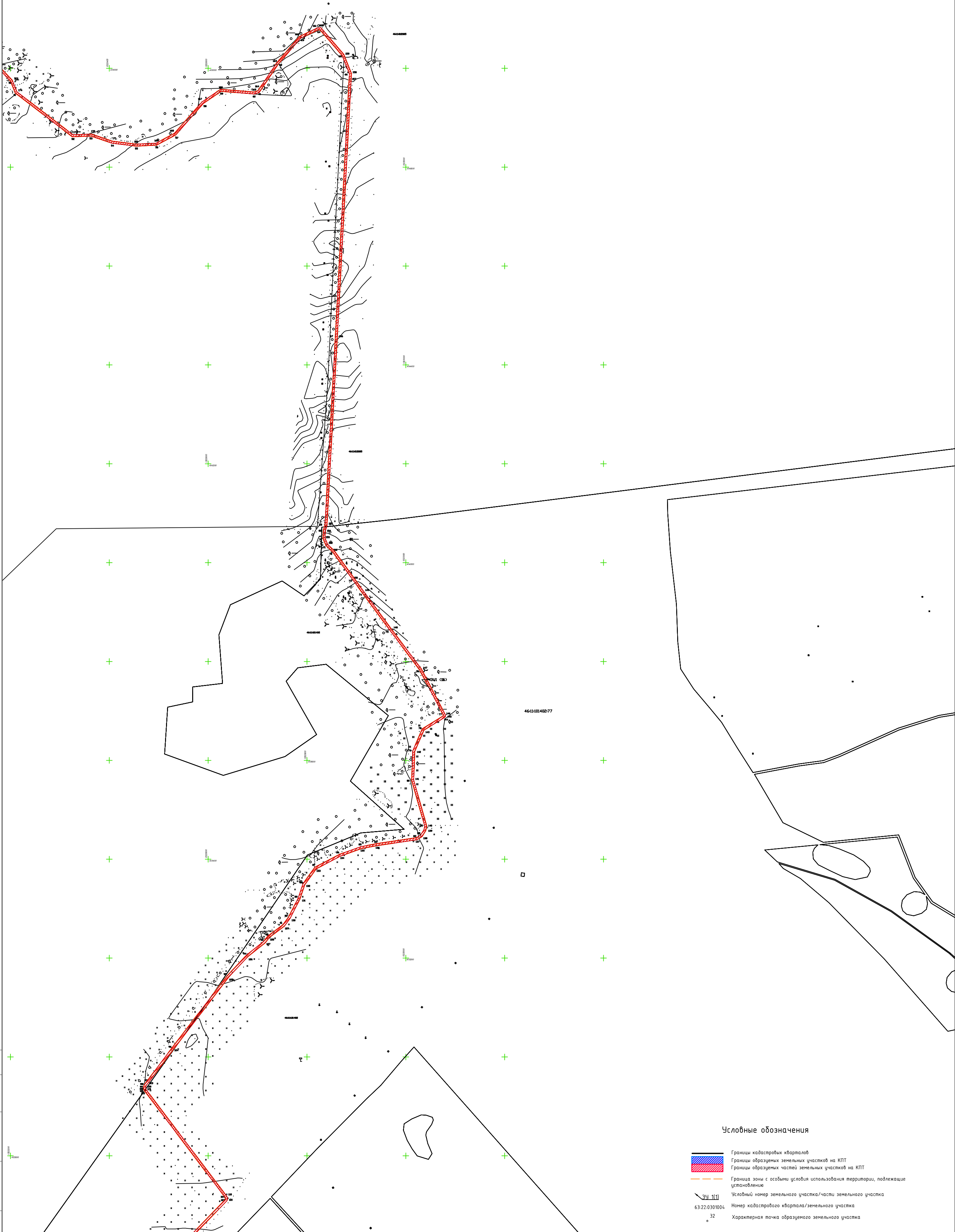
-  Границы кадастровых кварталов
-  Границы образуемых земельных участков на КПТ
-  Границы образуемых частей земельных участков на КПТ
-  Граница зоны с особыми условиями использования территории, подлежащие установлению
-  Условный номер земельного участка/части земельного участка
-  Номер кадастрового квартала/земельного участка
-  Характерная точка образуемого земельного участка

ПРИМЕЧАНИЕ:

1. Система высот Балтийская;
2. Система координат - местная, МСК-46;
3. План составлен по материалам изысканий, выполненных ООО "ИнГео";
4. Объекты археологического наследия отсутствуют;
5. ООПТ федерального, регионального, местного значения отсутствуют;
6. Особо ценные сельскохозяйственные угодья отсутствуют;
7. Зона планируемого размещения объектов федерального, регионального значения отсутствуют;
8. Красные линии данным проектом не разрабатываются.

<b>RLA - 2016-02/2-ПМТ1</b>					
Линейно-кабельное сооружение (ЛКС) волоконно - оптической линии связи (ВОЛС) «г. Курск, ул. Советная, д. 71а (существующая оптическая муфта ПАО «МТС») - Курская область, г. Щигры, ул. Лазарева, д.21 (существующая оптическая муфта ПАО «МТС»)»					
Изм.	Кол. уч.	Лист	док.	Подп.	Дата
Разработал	Константинова				
Н.Контроль	Шихиева				
ГИП	Прокопенко				
				Стадия	Лист
				ПМТ	7
				Листов	25
Чертеж межевания территории М1:5000				 ООО "ИнГео" г.Красноярск	

Согласовано  
Инв. № подл. Подп. и дата. Взамен инв. №



Условные обозначения

- Границы кадастровых кварталов
- Границы образуемых земельных участков на КПТ
- Границы образуемых частей земельных участков на КПТ
- Граница зоны с особыми условиями использования территории, подлежащие установлению
- Условный номер земельного участка/части земельного участка
- Номер кадастрового квартала/земельного участка
- Характерная точка образуемого земельного участка

ПРИМЕЧАНИЕ:

1. Система высот Балтийская;
2. Система координат - местная, МСК-46;
3. План составлен по материалам изысканий, выполненных ООО "ИнГео";
4. Объекты археологического наследия отсутствуют;
5. ООПТ федерального, регионального, местного значения отсутствуют;
6. Особо ценные сельскохозяйственные угодья отсутствуют;
7. Зона планируемого размещения объектов федерального, регионального значения отсутствуют;
8. Красные линии данным проектом не разрабатываются.

RLA - 2016-02/2-ПМТ1

Линейно-кабельное сооружение (ЛКС) волоконно - оптической линии связи (ВОЛС) «г. Курск, ул. Союзная, д. 11а (существующая оптическая муфта ПАО «МТС») - Курская область, г. Щигры, ул. Лазарева, д.21 (существующая оптическая муфта ПАО «МТС»)»








Изм.	Кол. уч.	Лист	док.	Подп.	Дата	Стадия	Лист	Листов	
Разработал				Константинова		Проект планировки и межевания территории	ПМТ	8	
Н.Контроль				Шихиева					
ГИП				Прокопенко				25	
Чертеж межевания территории М1:5000							ООО "ИнГео" г.Красноярск		

Согласовано

Инв. № подл. Подп. и дата. Взамен инв. №




Условные обозначения

-  Границы кадастровых кварталов
-  Границы образуемых земельных участков на КПТ
-  Границы образуемых частей земельных участков на КПТ
-  Граница зоны с особыми условиями использования территории, подлежащие установлению
-  Условный номер земельного участка/части земельного участка
-  Номер кадастрового квартала/земельного участка
-  Характерная точка образуемого земельного участка

ПРИМЕЧАНИЕ:

1. Система высот Балтийская;
2. Система координат - местная, МСК-46;
3. План составлен по материалам изысканий, выполненных ООО "ИнГео";
4. Объекты археологического наследия отсутствуют;
5. ООПТ федерального, регионального, местного значения отсутствуют;
6. Особо ценные сельскохозяйственные угодья отсутствуют;
7. Зона планируемого размещения объектов федерального, регионального значения отсутствуют;
8. Красные линии данным проектом не разрабатываются.

<b>RLA - 2016-02/2-ПМТ1</b>					
Линейно-кабельное сооружение (ЛКС) волоконно - оптической линии связи (ВОЛС), «г. Курск, ул. Союзная, д. 71а (существующая оптическая муфта ПАО «МТС») - Курская область, г. Щигры, ул. Лазарева, в.21 (существующая оптическая муфта ПАО «МТС»)»					
Изм.	Кол. уч.	Лист	док.	Подп.	Дата
Разработал				Константинова	
Н.Контроль				Шихиева	
ГИП				Прокопенко	
Проект планировки и межевания территории			Стадия	Лист	Листов
			ПМТ	9	25
Чертеж межевания территории М1:5000			 ООО "ИнГео" г.Красноярск		

Согласовано  
Инв. № подл. Подп. и дата. Взамен инв. №





Согласовано  
Инв. № подл. Подп. и дата. Взамен инв. №

**Условные обозначения**

- Границы кадастровых кварталов
- Границы образцовых земельных участков на КПТ
- Границы образцовых частей земельных участков на КПТ
- Граница зоны с особыми условиями использования территории, подлежащие установлению
- Условный номер земельного участка/части земельного участка
- Номер кадастрового квартала/земельного участка
- Характерная точка образуемого земельного участка

**ПРИМЕЧАНИЕ:**

1. Система высот Балтийская;
2. Система координат - местная, МСК-46;
3. План составлен по материалам изысканий, выполненных ООО "ИнГео";
4. Объекты археологического наследия отсутствуют;
5. ООПТ федерального, регионального, местного значения отсутствуют;
6. Особо ценные сельскохозяйственные угодья отсутствуют;
7. Зона планируемого размещения объектов федерального, регионального значения отсутствуют;
8. Красные линии данным проектом не разрабатываются.

<b>RLA - 2016-02/2-ПМТ1</b>					
Линейно-кабельное сооружение (ЛКС) волоконно - оптической линии связи (ВОЛС) «г. Курск, ул. Советная, д. 71а (существующая оптическая муфта ПАО «МТС») - Курская область, г. Щигры, ул. Лазарева, д.21 (существующая оптическая муфта ПАО «МТС»)»					
<b>Изм.</b>	<b>Кол. уч.</b>	<b>Лист</b>	<b>док.</b>	<b>Подп.</b>	<b>Дата</b>
Разработал	Константинова				
Н.Контроль	Шихиева				
ГИП	Прокопенко				
Проект планировки и межевания территории			Стадия	Лист	Листов
ПМТ			10	25	
Чертеж межевания территории М1:5000			<span style="font-size: small; vertical-align: middle;">ООО "ИнГео" г.Красноярск</span>		



Согласовано  
Инв. № подл. Подп. и дата. Взамен инв. №

**Условные обозначения**

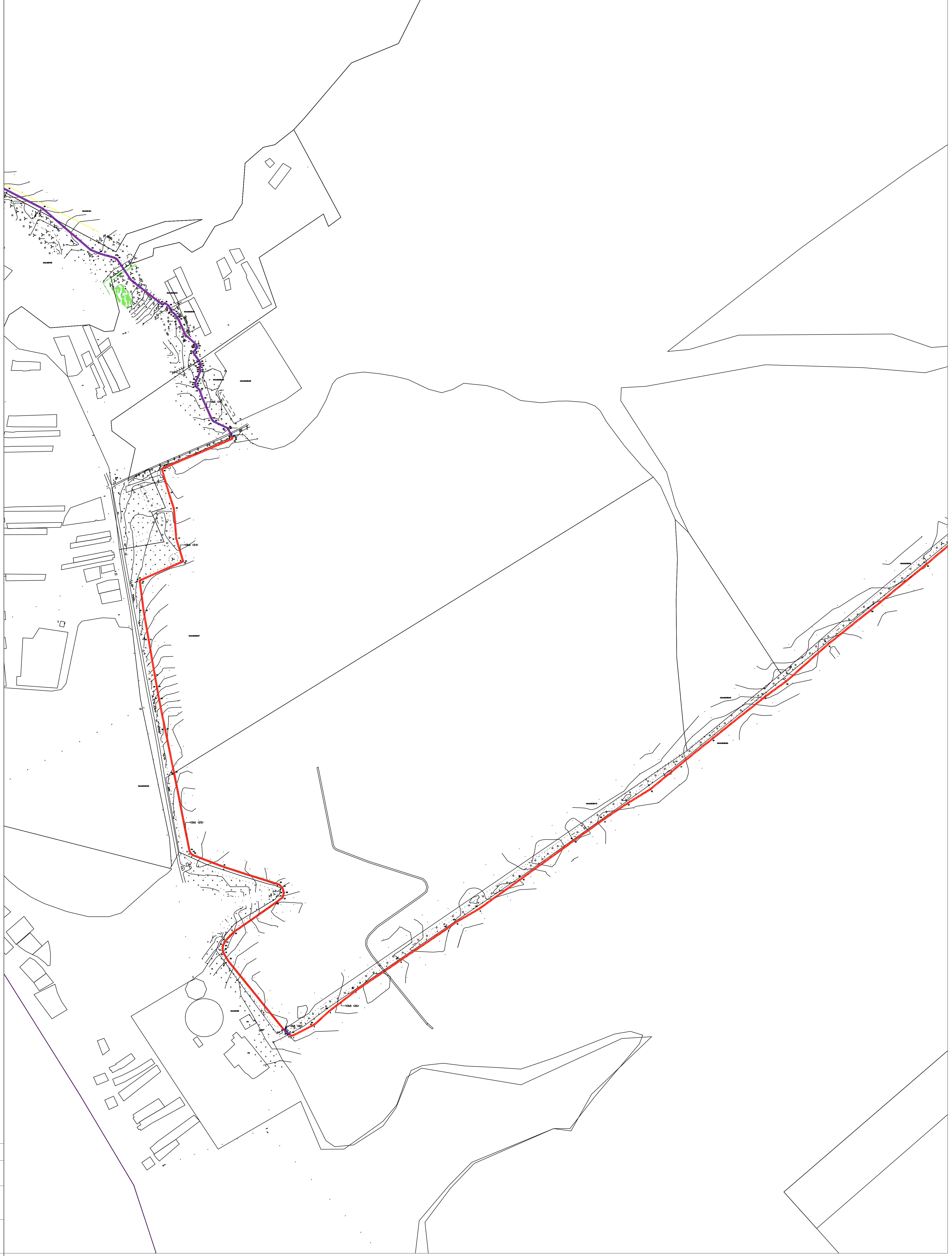
- Границы кадастровых кварталов
- Границы образцовых земельных участков на КПТ
- Граница зоны с особыми условиями использования территории, подлежащие установлению
- Условный номер земельного участка/части земельного участка
- Номер кадастрового квартала/земельного участка
- Характерная точка образуемого земельного участка

**ПРИМЕЧАНИЕ:**

1. Система высот Балтийская;
2. Система координат - местная, МСК-46;
3. План составлен по материалам изысканий, выполненных ООО "ИнГео";
4. Объекты археологического наследия отсутствуют;
5. ООПТ федерального, регионального, местного значения отсутствуют;
6. Особо ценные сельскохозяйственные угодья отсутствуют;
7. Зона планируемого размещения объектов федерального, регионального значения отсутствуют;
8. Красные линии данным проектом не разрабатываются.

<b>RLA - 2016-02/2-ПМТ1</b>					
Линейно-кабельное сооружение (ЛКС) волоконно - оптической линии связи (ВОЛС) «г. Курск, ул. Советная, д. 71а (существующая оптическая муфта ПАО «МТС») - Курская область, г. Щигры, ул. Лазарева, д.21 (существующая оптическая муфта ПАО «МТС»)»					
<b>Изм.</b>	<b>Кол. уч.</b>	<b>Лист</b>	<b>док.</b>	<b>Подп.</b>	<b>Дата</b>
Разработал	Константинова				
Н.Контроль	Шихиева				
ГИП	Прокопенко				
Проект планировки и межевания территории			Стадия	Лист	Листов
ПМТ			11	25	
Чертеж межевания территории М1:5000			<span style="font-size: small; vertical-align: middle;">ООО "ИнГео" г.Красноярск</span>		





Согласовано  
Инв. № подл. Подп. и дата. Взам. инв. №

**Условные обозначения**

- Границы кадастровых кварталов
- Границы образуемых земельных участков на КПТ
- Границы образуемых частей земельных участков на КПТ
- Границы зон с особыми условиями использования территории, подлежащих изъятию
- Условный номер земельного участка/части земельного участка
- Номер кадастрового квартала/земельного участка
- Характеристика почва образуемого земельного участка

**ПРИМЕЧАНИЕ:**

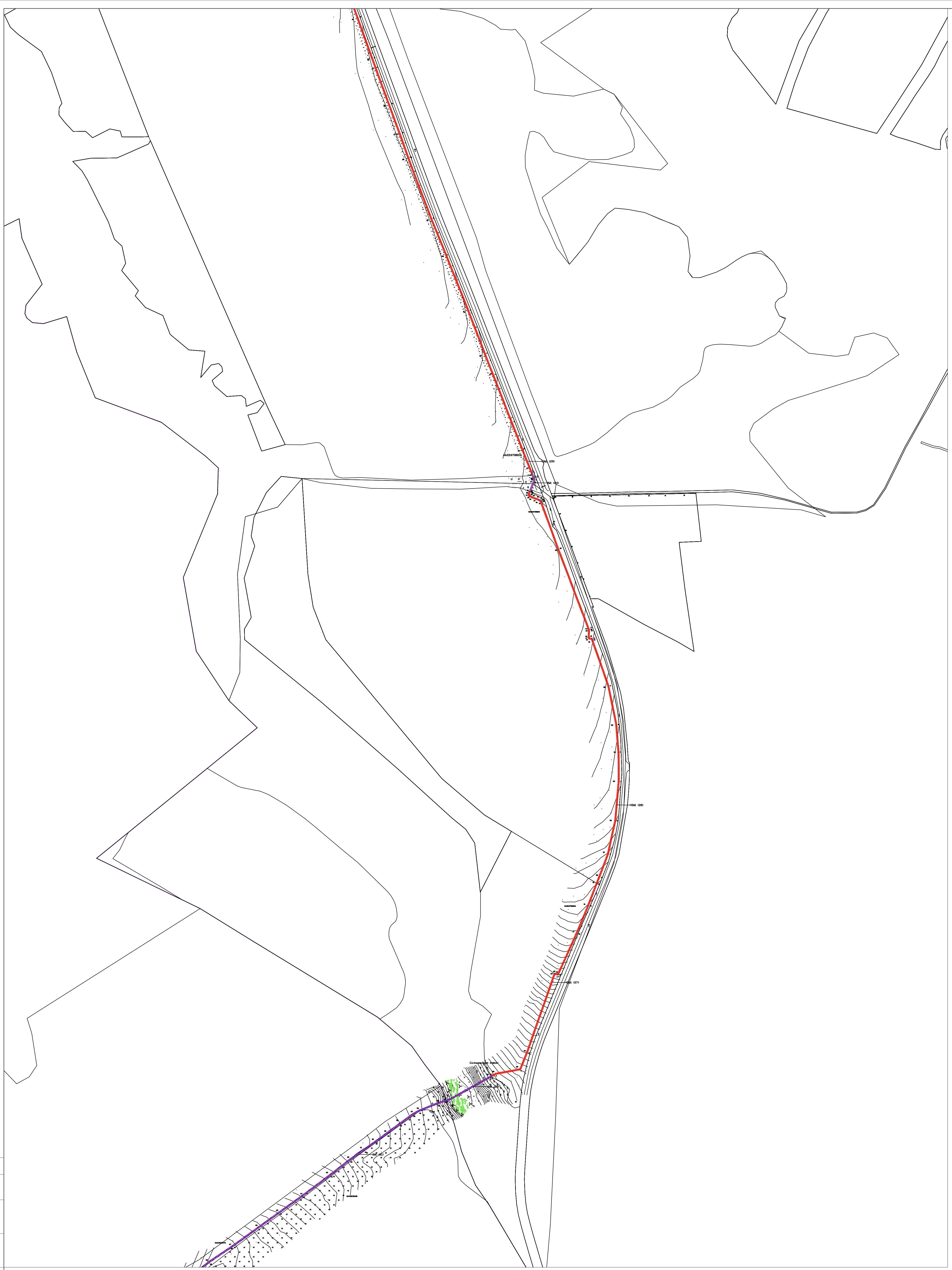
1. Система высот Балтийская;
2. Система координат – местная, МСК-46;
3. План составлен по материалам изысканий, выполненных ООО "ИнГео";
4. Объекты археологического наследия отсутствуют;
5. ООПТ федерального, регионального, местного значения отсутствуют;
6. Особо ценные сельскохозяйственные угодья отсутствуют;
7. Зона планируемого размещения объектов федерального, регионального значения отсутствуют;
8. Красные линии данным проектом не разрабатываются.

RLA - 2016-02/2-ПМТ1					
Линейно-кабельное сооружение (ЛКС) Волокно - оптической линии связи (ВОЛС) «г. Курск, ул. Союзная, в. 71а (существующая оптическая нитка ПАО «МТС») - Курская область, г. Щигры, ул. Лазаревых, 21 (существующая оптическая нитка ПАО «МТС»)»					
Им.	Кол. уч.	Лист	Док.	Подп.	Дата
Разработал	Костяникова			<i>[Signature]</i>	
Н.Контроль	Шихиева			<i>[Signature]</i>	
ГИП	Прокопенко			<i>[Signature]</i>	
Проект планировки и межевания территории			Склад	Лист	Листов
Чертеж межевания территории М1:5000			ПМТ	12	25
ООО "ИнГео" г.Красноярск					





Согласовано  
Инв. № подл. Подп. и дата. Взамен инв. №



Условные обозначения

- Границы кадастровых кварталов
- Границы образуемых земельных участков на КПТ
- Границы образуемых частей земельных участков на КПТ
- Границы зон с особыми условиями использования территории, подлежащих установлению
- Условный номер земельного участка/части земельного участка
- Номер кадастрового квартала/земельного участка
- Характеристика почвы образуемого земельного участка

ПРИМЕЧАНИЕ:

1. Система высот Балтийская;
2. Система координат - местная, МСК-46;
3. План составлен по материалам изысканий, выполненных ООО "ИнГео";
4. Объекты археологического наследия отсутствуют;
5. ООПТ федерального, регионального, местного значения отсутствуют;
6. Особо ценные сельскохозяйственные угодья отсутствуют;
7. Зона планируемого размещения объектов федерального, регионального значения отсутствуют;
8. Красные линии данным проектом не разрабатываются.

Имя						Дата		
Имя	Кол. уч.	Лист	док.	Подп.	Дата	Склад	Лист	Листов
Разработал	Костяничева					ПМТ	14	25
Н.Контроль	Шихиева							
ГИП	Прокопенко							

РЛА - 2016-02/2-ПМТ1

Линейно-кабельное сооружение (ЛКС) Волоконно - оптической линии связи (ВОЛС) «г. Курск, ул. Советная, д. 71а (существующая оптическая нитка ПАО «МТС») - Курская область, г. Щигры, ул. Лазаревская (существующая оптическая нитка ПАО «МТС»)»

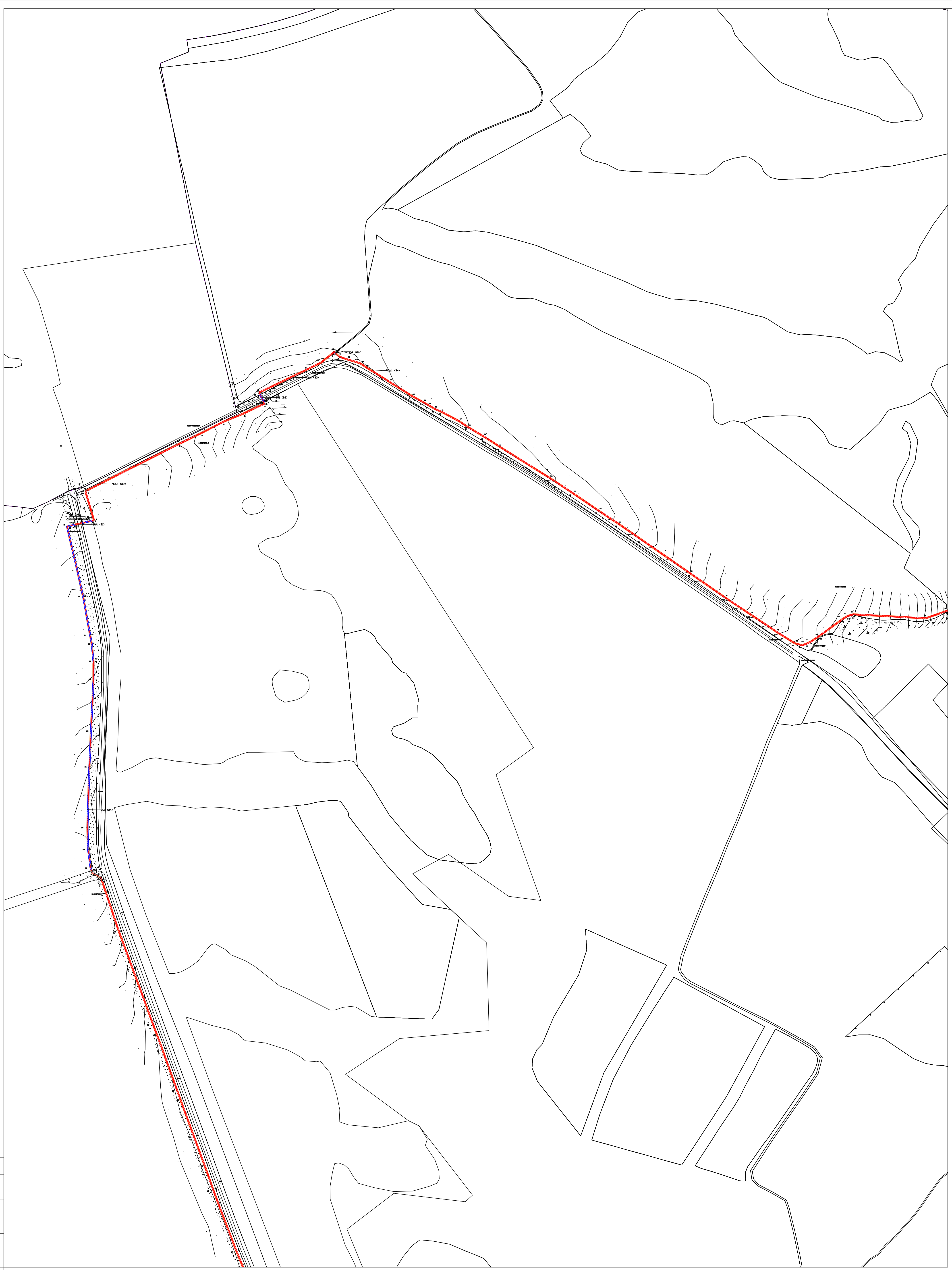
Проект планировки и межевания территории

Чертеж межевания территории  
М1:5000








ООО "ИнГео"  
г.Красноярск

Копировал  
Формат А1

Согласовано  
Инв. № подл. Подп. и дата. Взамен инв. №







**Условные обозначения**

-  Границы кадастровых кварталов
-  Границы образуемых земельных участков на КПТ
-  Границы образуемых частей земельных участков на КПТ
-  Границы зон с особыми условиями использования территории, подлежащие установлению
-  Условный номер земельного участка/части земельного участка
-  Номер кадастрового квартала/земельного участка
-  Характеристика почва образуемого земельного участка

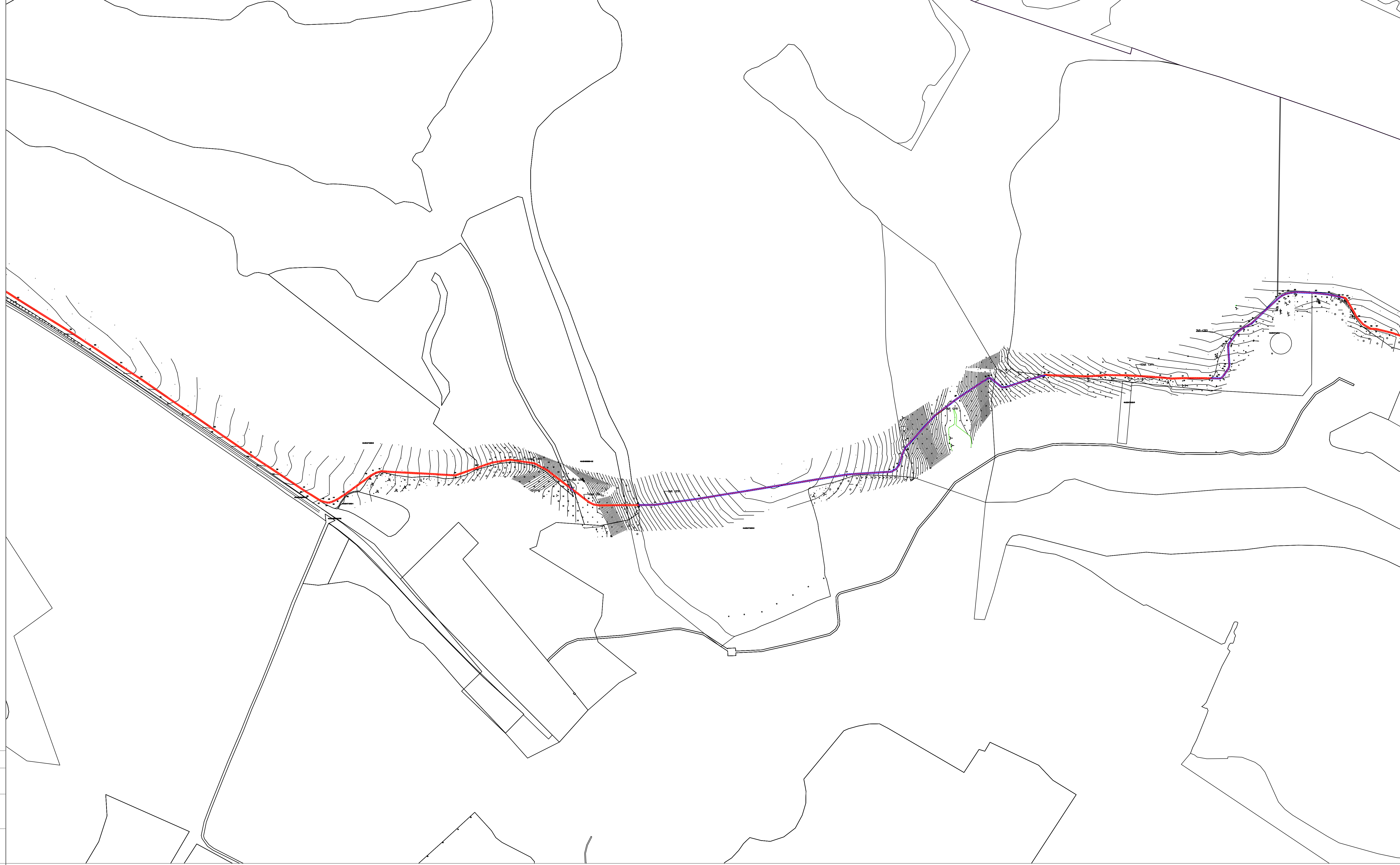
**ПРИМЕЧАНИЕ:**

1. Система высот Балтийская;
2. Система координат - местная, МСК-46;
3. План составлен по материалам изысканий, выполненных ООО "ИнГео";
4. Объекты археологического наследия отсутствуют;
5. ООПТ федерального, регионального, местного значения отсутствуют;
6. Особо ценные сельскохозяйственные угодья отсутствуют;
7. Зона планируемого размещения объектов федерального, регионального значения отсутствуют;
8. Красные линии данным проектом не разрабатываются.

						RLA - 2016-02/2-ПМТ1		
						Линейно-кабельное сооружение (ЛКС) Волоконно - оптической линии связи (ВОЛС) «г. Курск, ул. Союзная, д. 71а (существующая оптическая нитка ПАО «МТС») - Курская область, г. Щигры, ул. Лазарева. ЛК существующая оптическая нитка ПАО «МТС»»		
Изм.	Кол. уч.	Лист	док.	Подп.	Дата	Склад	Лист	Листов
Разработал	Костяничева					ПМТ	15	25
Н.Контроль	Шихиева							
ГИП	Прокопенко							
						Проект планировки и межевания территории		
						Чертеж межевания территории М1:5000		
						 ООО "ИнГео" г.Красноярск		
						Формат А1		

Копировал





**Условные обозначения**

- Границы кадастровых кварталов
- Границы образуемых земельных участков на КПТ
- Границы образуемых частей земельных участков на КПТ
- Границы зоны с особыми условиями использования территории, подлежащие обозначению
- Условный номер земельного участка/части земельного участка
- Номер кадастрового квартала/земельного участка
- Характерная точка образуемого земельного участка

**ПРИМЕЧАНИЕ:**

1. Система высот Балтийская;
2. Система координат – местная, МСК-46;
3. План составлен по материалам изысканий, выполненных ООО "ИнГео";
4. Объекты археологического наследия отсутствуют;
5. ООПТ федерального, регионального, местного значения отсутствуют;
6. Особо ценные сельскохозяйственные угодья отсутствуют;
7. Зона планируемого размещения объектов федерального, регионального значения отсутствуют;
8. Красные линии данным проектом не разрабатываются.

						<b>RLA - 2016-02/2-ПМТ1</b>		
						Линейно-кабельное сооружение (ЛКС) Волокно - оптическая линия связи (ВОЛС) «г. Курск, ул. Советная, д. 71а (существующая оптическая муфта ПАО «МТС») - Курская область, г. Щигры, ул. Лазаревская (существующая оптическая муфта ПАО «МТС»)»		
Изм.	Кол. уч.	Лист	док.	Подп.	Дата	Статус	Лист	Листов
Разработал	Костылев					ПМТ	16	25
Н.Контроль	Шихиева							
ГИП	Прокопенко							
Чертеж межевания территории М1:5000						ООО "ИнГео" г.Красноярск		
Копировал						Формат А1		

Согласовано  
Инв. № подл. Подп. и дата. Взамен инв. №



**Условные обозначения**

- Границы кадастровых кварталов
- Границы образуемых земельных участков на КПТ
- Границы образуемых частей земельных участков на КПТ
- Границы зоны с особыми условиями использования территории, подлежащие обозначению
- Условный номер земельного участка/части земельного участка
- Номер кадастрового квартала/земельного участка
- Характерная точка образуемого земельного участка

**ПРИМЕЧАНИЕ:**

1. Система высот Балтийская;
2. Система координат – местная, МСК-46;
3. План составлен по материалам изысканий, выполненных ООО "ИнГео";
4. Объекты археологического наследия отсутствуют;
5. ООПТ федерального, регионального, местного значения отсутствуют;
6. Особо ценные сельскохозяйственные угодья отсутствуют;
7. Зона планируемого размещения объектов федерального, регионального значения отсутствуют;
8. Красные линии данным проектом не разрабатываются.

<b>RLA - 2016-02/2-ПМТ1</b>					
Линейно-кабельное сооружение (ЛКС) Волокно - оптическая линия связи (ВОЛС) «г. Курск, ул. Советная, д. 71а (существующая оптическая муфта ПАО «МТС») - Курская область, г. Щигры, ул. Лазаревая (существующая оптическая муфта ПАО «МТС»)»					
Изм.	Кол. уч.	Лист	док.	Подп.	Дата
Разработал	Костылева				
Н.Контроль	Шихиева				
ГИП	Прокопенко				
Проект планировки и межевания территории			Стадия	Лист	Листов
Чертеж межевания территории М1:5000			ПМТ	17	25
ООО "ИнГео" г.Красноярск					

Согласовано  
Инв. № подл. Подл. и дата. Взамен инв. №





Инв. №, год, подл. и дата. Измен. №  
 Согласовано

**Условные обозначения**

- Границы кадастровых кварталов
- Границы образуемых земельных участков на КПТ
- Границы образуемых частей земельных участков на КПТ
- Границы зон с особыми условиями использования территории, подлежащие установлению
- Условный номер земельного участка/части земельного участка
- Номер кадастрового квартала/земельного участка
- Характеристика почв образуемого земельного участка

**ПРИМЕЧАНИЕ:**

1. Система высот Балтийская;
2. Система координат – местная, МСК-46;
3. План составлен по материалам изысканий, выполненных ООО "ИнГео";
4. Объекты археологического наследия отсутствуют;
5. ООПТ федерального, регионального, местного значения отсутствуют;
6. Особо ценные сельскохозяйственные угодья отсутствуют;
7. Зона планируемого размещения объектов федерального, регионального значения отсутствуют;
8. Красные линии данным проектом не разрабатываются.

<b>RLA - 2016-02/2-ПМТ1</b>					
Линейно-кабельное сооружение (ЛКС) Волокно - оптической линии связи (ВОЛС) на. Курск, ул. Союзная, Ф. Та (существующая оптическая муфта ПАО «МТС») - Курская область, г. Щигры, ул. Лазарева,21(существующая оптическая муфта ПАО «МТС»)					
Изм.	Кол. уч.	Лист	Док.	Подп.	Дата
Разработал	Константинов			<i>Константинов</i>	
Н.Контроль	Шихиева			<i>Шихиева</i>	
ГИП	Прокопенко			<i>Прокопенко</i>	
Проект планировки и межевания территории			Спидия	Лист	Листов
Чертеж межевания территории М1:5000			ПМТ	18	25
ООО "ИнГео" г.Красноярск			Формат А1		



Согласовано  
Имя, И. Ф. Подп. Подп. и дата/Возмен. Имя, И. Ф.

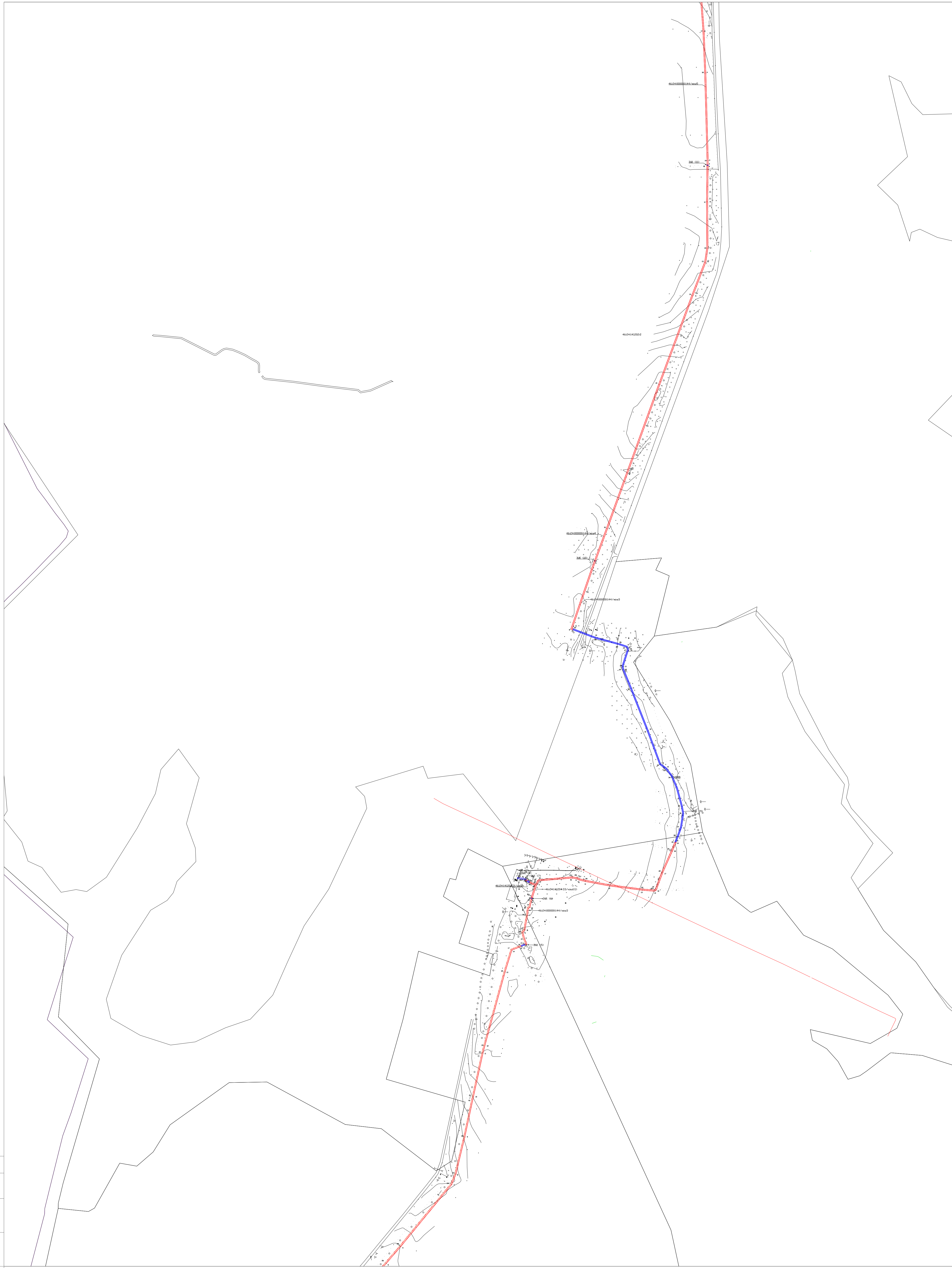
Условные обозначения

- Границы кадастровых «кварталов»
- Границы образцовой земельной территории на КПТ
- Границы образцовой части земельной территории, подлежащие изъятию
- Граница зоны с особыми условиями использования территории, подлежащие изъятию
- Числовой номер земельного участка/части земельного участка
- Номер кадастрового «квартала/земельного участка»
- Характеристика почвы образцовой земельной территории

ПРИМЕЧАНИЕ:

1. Система высот Балтийская;
2. Система координат – местная, МСК-46;
3. План составлен по материалам изысканий, выполненных ООО «ИнГео»;
4. Объекты археологического наследия отсутствуют;
5. ООПТ федерального, регионального, местного значения отсутствуют;
6. Особо ценные сельскохозяйственные угодья отсутствуют;
7. Зона планируемого размещения объектов федерального, регионального значения отсутствуют;
8. Красные линии данным проектом не разрабатываются.

						RLA - 2016-02/2-ПМТ1		
						Линейно-кабельное сооружение (ЛКС) Волокно - оптической линии связи (ВОЛС) «г. Курск, ул. Союзная, д. 71а (существующая оптическая нитка ПАО «МТС») - Курская область, г. Щигры, ул. Лазарева, д.21 (существующая оптическая нитка ПАО «МТС»)»		
Имя	Кол. уч.	Лист	док.	Подп.	Дата			
Разработал	Косовицкая					Проект планировки и межевания территории		
Н.Контроль	Шихиева					Стадия	Лист	Листов
ГИП	Прокопенко					ПМТ	19	25
						Чертеж межевания территории М1:5000		
						ООО «ИнГео» г.Красноярск		



Согласовано  
Имя, № подл. Подп. и дата/Возврат. имя, №

Условные обозначения

- Границы кадастровых «кварталов»
- Границы образцовой земельной учётной на КПТ
- Границы образцовой земельной учётной на КПТ
- Граница зоны с особыми условиями использования территории, подлежащие установлению
- Условный номер земельного участка/части земельного участка
- Номер кадастрового «квартала/земельного участка»
- Характеристика почва образцового земельного участка

ПРИМЕЧАНИЕ:

1. Система высот Балтийская;
2. Система координат – местная, МСК-46;
3. План составлен по материалам изысканий, выполненных ООО "ИнГео";
4. Объекты археологического наследия отсутствуют;
5. ООПТ федерального, регионального, местного значения отсутствуют;
6. Особо ценные сельскохозяйственные угодья отсутствуют;
7. Зона планируемого размещения объектов федерального, регионального значения отсутствуют;
8. Красные линии данным проектом не разрабатываются.

						RLA - 2016-02/2-ПМТ1		
						Линейно-кабельное сооружение (ЛКС) Волокно - оптическая линия связи (ВОЛС) «г. Курск, ул. Сомкина, д. 71а (существующая оптическая нитка ПАО «МТС») - Курская область, г. Щигры, ул. Лазарева, д.21 (существующая оптическая нитка ПАО «МТС»)»		
Имя	Кол. уч.	Лист	док.	Подп.	Дата			
Разработал	Киселевич					Проект планировки и межевания территории		
Н.Контроль	Шихиева					ПМТ	20	25
ГИП	Прокопенко					Чертеж межевания территории М1:5000		
						ООО "ИнГео" г.Красноярск		
						Копировал Формат А1		





Согласовано  
Имя, И\* подл. Подп. и дата/Возмен. Имя, И\*

**Условные обозначения**

- Границы кадастровых «кварталов»
- Границы образцовых земельных участков на КПТ
- Границы образцовых частей земельных участков на КПТ
- Граница зоны с особыми условиями использования территории, подлежащие установлению
- Условный номер земельного участка/части земельного участка
- Номер кадастрового «квартала/земельного участка»
- Характеристика почвы образцового земельного участка

**ПРИМЕЧАНИЕ:**

1. Система высот Балтийская;
2. Система координат – местная, МСК-46;
3. План составлен по материалам изысканий, выполненных ООО «ИнГео»;
4. Объекты археологического наследия отсутствуют;
5. ООПТ федерального, регионального, местного значения отсутствуют;
6. Особо ценные сельскохозяйственные угодья отсутствуют;
7. Зона планируемого размещения объектов федерального, регионального значения отсутствуют;
8. Красные линии данным проектом не разрабатываются.

<b>RLA - 2016-02/2-ПМТ1</b>					
Линейно-кабельное сооружение (ЛКС) Волокно - оптическая линия связи (ВОЛС) «г. Курск, ул. Союзная, д. 71а (существующая оптическая н/фа ПАО «МТС») - Курская область, г. Щигры, ул. Лазарева, д.21 (существующая оптическая н/фа ПАО «МТС»)»					
Имя	Кол. уч.	Лист	док.	Подп.	Дата
Разработал	Киевский				
Н.Контроль	Щихова				
ГИП	Прокопенко				
Проект планировки и межевания территории			Стадия	Лист	Листов
Чертеж межевания территории М1:5000			ПМТ	21	25
ООО «ИнГео» г.Красноярск					
Копировал _____ Формат А1					



Согласовано  
Имя, № подл. Подп. и дата/Возмен. Имя, №

**Условные обозначения**

- Границы кадастровых «вспомогательных» земельных участков на КТП
- Границы образцовых частей земельных участков на КТП
- Граница зоны с особыми условиями использования территории, подлежащие установлению
- Условный номер земельного участка/части земельного участка
- Номер кадастрового «вспомогательного» земельного участка
- Характеристика поля образцового земельного участка

**ПРИМЕЧАНИЕ:**

1. Система высот Балтийская;
2. Система координат – местная, МСК-46;
3. План составлен по материалам изысканий, выполненных ООО «ИнГео»;
4. Объекты археологического наследия отсутствуют;
5. ООПТ федерального, регионального, местного значения отсутствуют;
6. Особо ценные сельскохозяйственные угодья отсутствуют;
7. Зона планируемого размещения объектов федерального, регионального значения отсутствуют;
8. Красные линии данным проектом не разрабатываются.

						<b>RLA - 2016-02/2-ПМТ1</b>		
						Линейно-кабельное сооружение (ЛКС) Волокно - оптическая линия связи (ВОЛС) «г. Курск, ул. Союзная, д. 71а (существующая оптическая нитка ПАО «МТС») - Курская область, г. Щигры, ул. Лазарева, д.21 (существующая оптическая нитка ПАО «МТС»)»		
Имя	Кол. уч.	Лист	док.	Подп.	Дата			
Разработал	Косовицкая					Проект планировки и межевания территории ПМТ 22 25		
Н.Контроль	Шихиева							
ГИП	Прокопенко							
						Чертеж межевания территории М1:5000		
						ООО «ИнГео» г.Красноярск		
						Копировал Формат А1		





Согласовано  
Имя, № подл. Подп. и дата/Возмен. Имя, №

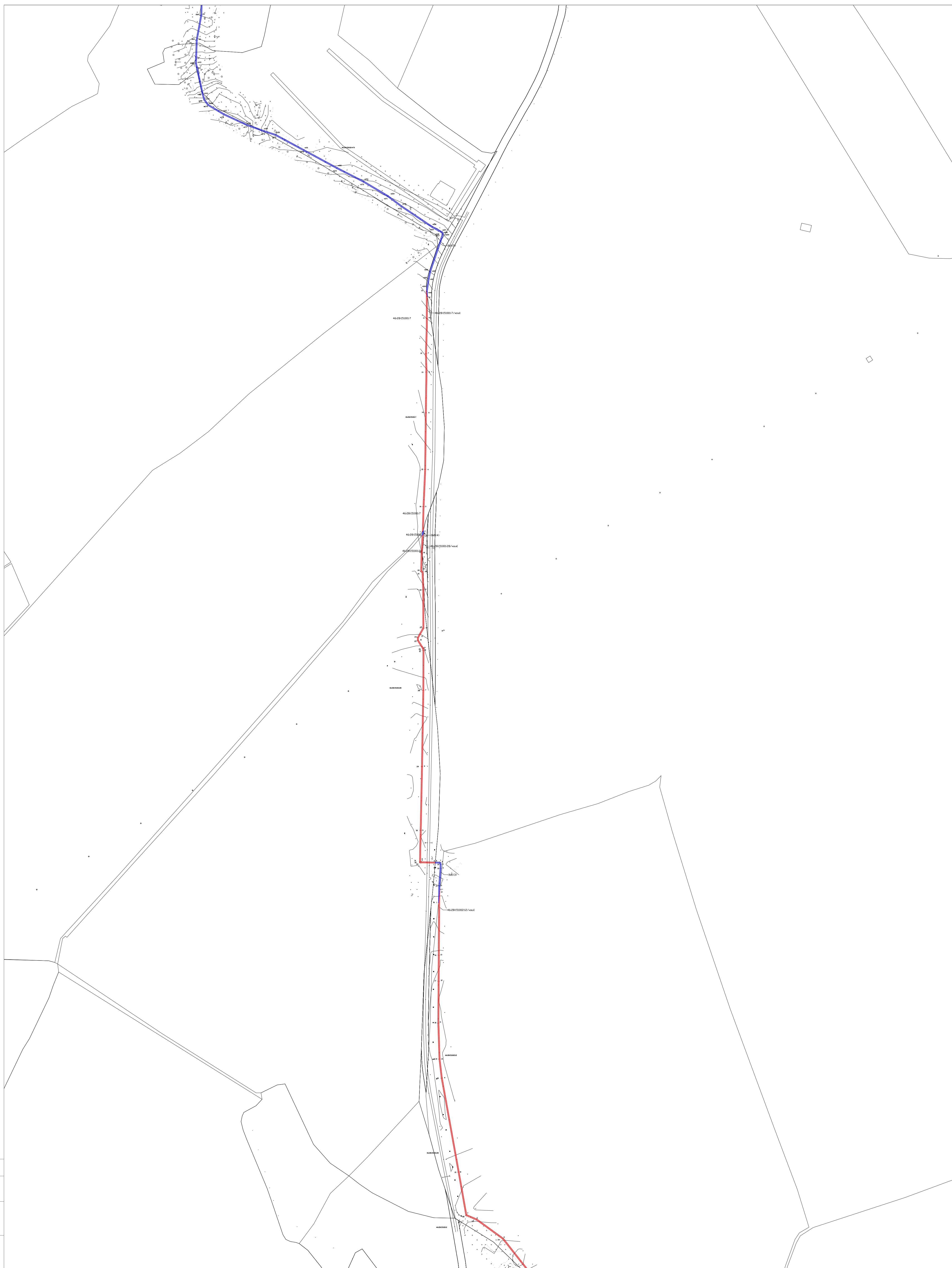
**Условные обозначения**

- Границы кадастровых «кварталов»
- Границы образцовой земельной территории на КПТ
- Границы образцовой земельной территории на КПТ
- Граница зоны с особыми условиями использования территории, подлежащие установлению
- Условный номер земельного участка/части земельного участка
- Номер кадастрового «квартала/земельного участка»
- Характеристика почвы образцовой земельной территории








**ПРИМЕЧАНИЕ:**

1. Система высот Балтийская;
2. Система координат – местная, МСК-46;
3. План составлен по материалам изысканий, выполненных ООО «ИнГео»;
4. Объекты археологического наследия отсутствуют;
5. ООПТ федерального, регионального, местного значения отсутствуют;
6. Особо ценные сельскохозяйственные угодья отсутствуют;
7. Зона планируемого размещения объектов федерального, регионального значения отсутствуют;
8. Красные линии данным проектом не разрабатываются.

						<b>RLA - 2016-02/2-ПМТ1</b>		
						Линейно-кабельное сооружение (ЛКС) Волокно - оптическая линия связи (ВОЛС) «г. Курск, ул. Союзная, д. 71а (существующая оптическая муфта ПАО «МТС») - Курская область, г. Щигры, ул. Лазарева, д.2 (существующая оптическая муфта ПАО «МТС»)»		
Имя	Кол. уч.	Лист	док.	Подп.	Дата	Стадия	Лист	Листов
Разработал	Косопольцова					ПМТ	23	25
Н.Контроль	Шихеева					Проект планировки и межевания территории		
ГИП	Прокопенко					Чертеж межевания территории М1:5000		
						ООО «ИнГео» г.Красноярск		
						Копировал Формат А1		



## Условные обозначения

-  Границы кадастровых «кварталов»
-  Границы образцовой земельной учётной на КПТ
-  Границы образцовой земельной учётной на КПТ
-  Граница зоны с особыми условиями использования территории, подлежащие установлению
-  Условный номер земельного участка/части земельного участка
-  Номер кадастрового «квартала/земельного участка»
-  Характеристика почвы образцового земельного участка

## ПРИМЕЧАНИЕ:

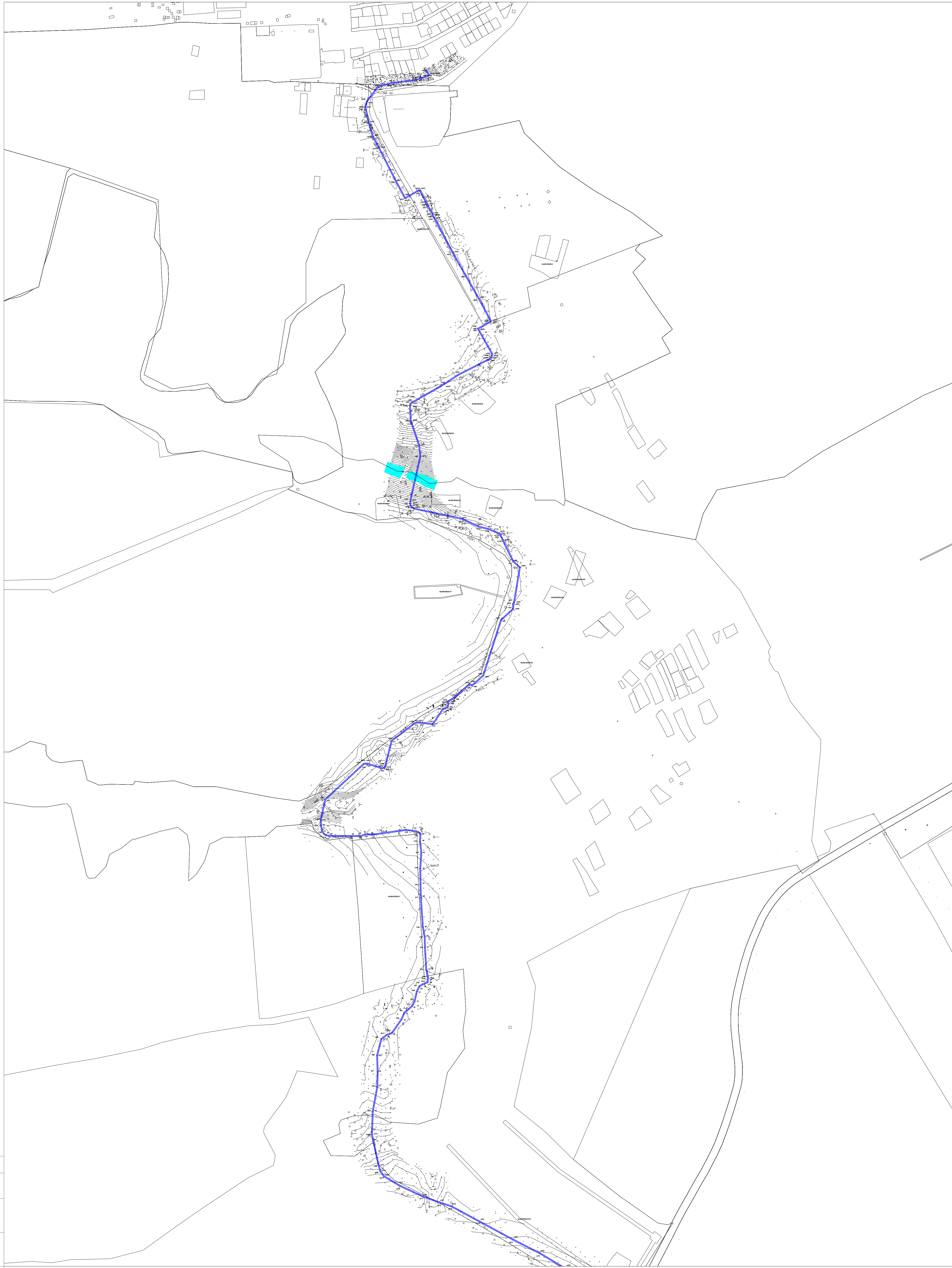
1. Система высот Балтийская;
2. Система координат – местная, МСК-46;
3. План составлен по материалам изысканий, выполненных ООО «ИнГео»;
4. Объекты археологического наследия отсутствуют;
5. ООПТ федерального, регионального, местного значения отсутствуют;
6. Особо ценные сельскохозяйственные угодья отсутствуют;
7. Зона планируемого размещения объектов федерального, регионального значения отсутствуют;
8. Красные линии данным проектом не разрабатываются.

Имя, И* подл. Подп. и дата						Стация			Лист			Листов		
						РЛС - 2016-02/2-ПМТ1								
						Линейно-кабельное сооружение (ЛКС) Волокно - оптическая линия связи (ВОЛС) «г. Курск, ул. Союзная, д. 71а (существующая оптическая нитка ПАО «МТС») - Курская область, г. Щигры, ул. Лазарева, д.21 (существующая оптическая нитка ПАО «МТС»)»								
Имя	Кол. уч.	Лист	док.	Подп.	Дата	Проект планировки и межевания территории			Стация	Лист	Листов	ООО «ИнГео» г.Красноярск		
Разработал						ПМТ			24	25				
Н.Контроль						ГИП								
						Чертеж межевания территории М1:5000								

Копировал

Формат А1





Согласовано  
Имя, № подл. Подп. и дата/Возмен. Имя, №

**Условные обозначения**

- Границы кадастровых «виртуалей»
- Границы образцовых земельных участков на КПТ
- Границы образцовых частей земельных участков на КПТ
- Граница зоны с особыми условиями использования территории, подлежащие установлению
- Условный номер земельного участка/части земельного участка
- Номер кадастрового «виртуала/земельного участка»
- Характерная точка образуемого земельного участка

**ПРИМЕЧАНИЕ:**

1. Система высот Балтийская;
2. Система координат – местная, МСК-46;
3. План составлен по материалам изысканий, выполненных ООО "ИнГео";
4. Объекты археологического наследия отсутствуют;
5. ООПТ федерального, регионального, местного значения отсутствуют;
6. Особо ценные сельскохозяйственные угодья отсутствуют;
7. Зона планируемого размещения объектов федерального, регионального значения отсутствуют;
8. Красные линии данным проектом не разрабатываются.

Имя	Кол. уч.	Лист	док.	Подп.	Дата
Разработал					
Н.Контроль					
ГИП					

**RLA - 2016-02/2-ПМТ1**

Линейно-кабельное сооружение (ЛКС) Волоконно - оптической линии связи (ВОЛС) «г. Курск, ул. Союзная, д. 77а (существующая оптическая мутья ПАО «МТС») - Курская область, г. Щигры, ул. Лазарева, д.21 (существующая оптическая мутья ПАО «МТС»)»

Проект планировки и межевания территории	Стандия	Лист	Листов
ПМТ		25	25

Чертеж межевания территории М1:5000

ООО "ИнГео"  
г.Красноярск

Копировал  
Формат А1



проектом на территории Курской области.

						RLA - 2016-02/2-ПМТ1	Лист
							7
Изм	Кол.	Лист	№до	Подпись	Дата		



Ведомость пересекаемых земельных участков								
«Линейно-кабельное сооружение (ЛКС) волоконно-оптической линии связи (ВОЛС) «г. Курск, ул. Союзная, д. 71А (существующая оптическая муфта ПАО «МТС») - Курская область, г. Щигры, ул. Лазарева, д. 2 (существующая оптическая муфта ПАО «МТС»)»								
№ п/п	Кадастровый номер	Местоположение земельного участка (субъект, район)	Категория земель	Разрешенное использование	Протяженность (факт)	Площадь (факт)	Сведения о правах, правообладатель	Вид права
					м	кв.м		
Курский район								
2.1	46:11:071301:2808	Курская область, р-н Курский, Клюквинский сельсовет	Земли промышленности, энергетики и т.д	Автомобильный транспорт	38.91	151.86	Курская область	Собственность
2.2	46:11:000000:1785	Курская область, р-н Курский, Клюквинский сельсовет, д. Дурнево	Земли населённых пунктов	земельные участки (территории) общего пользования	8.90	35.56	Курская область	Собственность
2.3	46:11:070301	Курская обл., Курский район			44.69	178.73	неограниченная муниципальная собственность	
<b>Итого по п.2:</b>					92.50	366		
3. БС 46-204 – РМ								
3.1	46:11:071301:33	Курская обл., Курский район, Клюквинский сельсовет, д. Дурнево	Земли населённых пунктов	для эксплуатации и обслуживания базовой станции сотовой связи	27.64	97.75	ПАО "МТС"	Собственность
3.2	46:11:070301, 46:11:070203, 46:11:070401	Курская обл., Курский район			1820.22	7272.85	неограниченная муниципальная собственность	
3.3	46:11:070401:1067	Курская область, Курский район, Клюквинский сельсовет, с. Клюква, дом № 31	Земли населённых пунктов	Для ведения личного подсобного хозяйства	23.03	92.00	Костяков Владимир Александрович	Собственность
3.4	46:11:070401	Курская обл., Курский район			1317.02	5268.06	неограниченная муниципальная собственность	

Изм.	Кол.уч.	Лист	Подп.	Дата	

RLA-2016-02/2- ПМТ 1

Лист

8

3.5	46:11:000000:1413(2)	Курская область, р-н Курский, Клюквинский сельсовет, с. Клюква, автомобильная дорога "Курск - Борисоглебск" - Клюква - Якунино с подъездом к водозабору	Земли населённых пунктов	Общее пользование территории	26.29	105.07	ОКУ "Комитет строительства и эксплуатации автомобильных дорог Курской области"	Постоянное (бессрочное) пользование
3.6	46:11:000000:6	Курская обл., Курский район	Земли лесного фонда	Для размещения лесного фонда	841.28	3365.07	Российская Федерация	Собственность
3.7	46:11:070403:6	обл. Курская, р-н Курский, Клюквинский с/с, с. Клюква	Земли населённых пунктов		21.83	87.25	Давыдова Инна Васильевна	Собственность
3.8	46:11:071005	Курская обл., Курский район			10.85	43.40	неразграниченная муниципальная собственность	
3.9	46:11:000000:6	Курская обл., Курский район	Земли лесного фонда	Для размещения лесного фонда	284.82	1138.88	Российская Федерация	Собственность
3.10	46:11:071005 46:11:070501	Курская обл., Курский район			3364.80	13404.38	неразграниченная муниципальная собственность	
3.11	46:11:070501	Курская обл., Курский район. д Якунино			651.44	2603.45	неразграниченная муниципальная собственность	
3.12	46:11:071005:106	Российская Федерация, Курская обл., Курский район, Клюквинский с/с, с. Клюква	Земли с/х назначения	Для с/х производства	79.98	324.00	ООО «Курск-Агро»	Аренда
3.13	46:11:071005	Курская обл., Курский район			3334.56	13329.02	неразграниченная муниципальная собственность	
<b>Итого по п.3:</b>					11803.76	47131		
4. РМ – БС 46-502								

4.1	46:11:000000:1765 (входит в единое землепользование 46:11:000000:61)	Курская область, р-н Курский, автодорога Курск-Воронеж- Борисоглебск, восточный подъезд к городу	Земли промышлен- ности, энергетики и т.д	Для эксплуатации автомобиль- ной дороги	65.33	261.60	ФКУ "Управление автомобильной магистрали Москва-Харьков Федерального дорожного агентства"	Постоян- ное (бессроч- ное) пользо- вание
4.2	46:11:011902	Курская обл., Курский район			395.57	1582.27	неразграничен- ная муниципаль- ная собственность	
4.3	46:11:011902:86	обл. Курская, р-н Курский, с/с Бесединский	Земли с/х назначения	Для с/х производства	48.52	193.96	ООО "Совместное Предприятие "Бел-Поль"	Собствен- ность
4.4	46:11:011902	Курская обл., Курский район			75.33	301.29	неразграничен- ная муниципаль- ная собственность	
<b>Итого по п.4:</b>					584.75	2339.12		
5. РМ – БС 46-706								
5.1	46:11:071005	Курская обл., Курский район			844.67	3395.50	неразграничен- ная муниципаль- ная собственность	
5.2	46:11:071005:105	Курская область, р-н Курский, Клюквинский сельсовет, с. Клюква	Земли с/х назначения	Для с/х производства	2063.46	8261.00	ООО «Курск-Агро»	Собствен- ность
5.3	46:11:071005, 46:11:010903	Курская обл., Курский район			1221.63	4889.10	неразграничен- ная муниципаль- ная собственность	
5.4	46:11:000000:1782	Курская область, р-н Курский, Бесединский сельсовет, с. Беседино	Земли населённых пунктов	земельные участки (территории) общего пользования	10.00	39.96		
5.5	46:11:010903, 46:11:012006	Курская обл., Курский район			2380.59	9519.87	неразграничен- ная муниципаль- ная собственность	
5.6	46:11:000000:1332	Курская область, р-н Курский, Бесединский сельсовет	Земли промышлен- ности, энергетики и т.д	Для размещения полосы отвода автомобиль- ной дороги "Курск- Борисоглебск" -Полевая	22.00	88.00	ОКУ "Комитет строительства и эксплуатации автомобиль- ных дорог Курской области"	Постоян- ное (бессроч- ное) пользо- вание

Изм.	Кол.уч.	Лист	Подп.	Дата	

RLA-2016-02/2- ПМТ 1

Лист

10

5.8	46:11:012005	Курская обл., Курский район			11.05	44.17	неразграничен- ная муниципаль- ная собственность	
5.9	46:11:012005:113	Курская обл., р-н Курский, Бесединский сельсовет, с. Беседино	Земли с/х назначения	Для с/х производства	55.55	223.00	Физ. лица	Долевая собствен- ность (9)
5.10	46:11:012005, 46:11:101402	Курская обл., Курский район			4696.63	18793.70	неразграничен- ная муниципаль- ная собственность	
5.11	46:11:000000:6	Курская обл., Курский район	Земли лесного фонда	Для размещения лесного фонда	34.36	137.56	Российская Федерация	Собствен- ность
5.12	46:11:101402	Курская обл., Курский район			386.08	1544.59	неразграничен- ная муниципаль- ная собственность	
5.13	46:11:000000:6	Курская обл., Курский район	Земли лесного фонда	Для размещения лесного фонда	48.20	192.90	Российская Федерация	Собствен- ность
5.14	46:11:101402, 46:11:012005	Курская обл., Курский район			2242.38	8970.79	неразграничен- ная муниципаль- ная собственность	
5.15	46:11:101402:77	Курская обл., Курский район, Полевской с/с	Земли с/х назначения	Для с/х производства	1986.40	7942.87	Гасанов Азберали Гидаят оглы	Собствен- ность
5.16	46:11:101402:78	Курская обл., Курский район, Муравлевский с/с	Земли с/х назначения	Для с/х производства	107.87	431.00	Гасанов Азберали Гидаят оглы	Собствен- ность
5.17	46:11:101402	Курская обл., Курский район			4.14	16.63	неразграничен- ная муниципаль- ная собственность	
5.18	46:11:000000:841 (3)	Курская обл., Курский район, Полевской с/с, д. Муравлево	Земли с/х назначения	Для с/х производства	765.83	3062.00	ИП Гасанов А.Г.	Аренда
5.19	46:11:101402	Курская обл., Курский район			13.71	54.85	неразграничен- ная муниципаль- ная собственность	

Изм.	Кол.уч.	Лист	Подп.	Дата	

RLA-2016-02/2- ПМТ 1

Лист

11



5.20	46:11:101402	Курская обл., Курский район			460.36	1838.38	неразграничен- ная муниципаль- ная собственность	
5.21	46:11:101402:67	Курская обл., Курский район, Муравлевский сельсовет, д. Муравлево	Земли с/х назначения	Для с/х производства	704.47	2818.28	Физ. Лица	
5.22	46:11:101402	Курская обл., Курский район			0.50	2.54	неразграничен- ная муниципаль- ная собственность	
5.23	46:11:101402:74	Курская обл., Курский район, Полевской с/с, д. Муравлево	Земли с/х назначения	Для с/х производства	1562.19	6251.00	ООО «Курск-Агро»	Собствен- ность
5.24	46:11:101402	Курская обл., Курский район			4.38	17.50	неразграничен- ная муниципаль- ная собственность	
5.25	46:11:101402:74	Курская обл., Курский район, Полевской с/с, д. Муравлево	Земли с/х назначения	Для с/х производства	0.00	0.00	ООО «Курск-Агро»	Собствен- ность
5.26	46:11:101402, 46:11:100501, 46:11:100601, 46:11:101404	Курская обл., Курский район			2025.28	8099.62	неразграничен- ная муниципаль- ная собственность	
5.27	46:11:101404:42	Курская обл., Курский р-н, Полевской сельсовет, д. Муравлево	Земли с/х назначения	Для с/х производства	50.39	202.00	ООО «Курск-Агро»	Собствен- ность
5.28	46:11:101404, 46:11:100702, 46:11:101101, 46:11:101301, 46:11:101101	Курская обл., Курский район			2787.84	11155.85	неразграничен- ная муниципаль- ная собственность	
5.29	46:11:101301:73	Курская область, р-н Курский, Полевской сельсовет, с. Демино	Земли с/х назначения	Для с/х производства	1105.17	4419.45	ООО «Курск-Агро»	Собствен- ность
5.30	46:11:101301	Курская обл., Курский район			7118.03	28469.10	неразграничен- ная муниципаль- ная собственность	
<b>Итого по п.5 Курский р-он:</b>					32713.16	130881.21		
<b>Итого по Курскому району:</b>					45194.17	180717.66		

Изм.	Кол.уч.	Лист	Подп.	Дата	

RLA-2016-02/2- ПМТ 1

Лист

12

Солнцевский район								
5.31	46:22:070802	Курская обл., Солнцевский район			152.87	611.71	неразграниченная муниципальная собственность	
5.32	46:22:070802:3	Курская область, р-н Солнцевский, Бунинский сельсовет	Земли с/х назначения	Для с/х производства	692.45	2770.00	ООО "Конек-Горбунок"	Собственность
5.33	46:22:070802:2	Курская обл., р-н Солнцевский, Бунинский сельсовет	Земли с/х назначения	Для с/х производства	1235.06	4944.00	ООО "Конек-Горбунок"	Аренда
5.34	46:22:070802, 46:22:070801	Курская обл., Солнцевский район			57.93	231.50	неразграниченная муниципальная собственность	
5.35	46:22:070801:7	Курская обл., р-н Солнцевский, Бунинский сельсовет	Земли с/х назначения	Для с/х производства	1977.70	7911.00	ООО "Конек-Горбунок"	Собственность
5.36	46:22:070801	Курская обл., Солнцевский район			44.87	179.57	неразграниченная муниципальная собственность	
5.37	46:22:070801:3	Курская обл., р-н Солнцевский, Бунинский сельсовет	Земли с/х назначения	Для с/х производства	1054.13	4215.00	ООО "Конек-Горбунок"	Аренда
5.38	46:22:000000:332	Курская область, р-н Солнцевский, Бунинский сельсовет	Земли промышленности, энергетики и т.д.	для размещения полосы отвода автомобильной дороги Солнцево-Дубовец	20.50	82.00	ОКУ "Комитет строительства и эксплуатации автомобильных дорог Курской области"	Постоянное (бессрочное) пользование
5.39	46:22:070901	Курская обл., Солнцевский район			30.83	123.24	неразграниченная муниципальная собственность	
5.40	46:22:070901:3	Курская обл., р-н Солнцевский, Бунинский сельсовет	Земли с/х назначения	Для с/х производства	686.89	2749.00	ООО "Конек-Горбунок"	Собственность
5.41	46:22:070901, 46:22:071002	Курская обл., Солнцевский район			2.42	9.64	неразграниченная муниципальная собственность	

Изм.	Кол.уч.	Лист	Подп.	Дата
------	---------	------	-------	------

RLA-2016-02/2-ПМТ 1

Лист

13

5.42	46:22:000000:512	Курская область, Солнцевский район, Бунинский сельсовет, а/д "Солнцево - Дубовец" - Разумово	Земли промышленности, энергетики и т.д	Автомобильный транспорт	21.49	86.00		
5.43	46:22:071002:5 (2)	Курская обл., р-н Солнцевский, Бунинский сельсовет	Земли с/х назначения	Для с/х производства	261.41	1046.00	ООО "Конек-Горбунок"	Аренда
5.44	46:22:071002	Курская обл., Солнцевский район			2.69	10.75	неограниченная муниципальная собственность	
5.45	46:22:071002:8	Курская обл., р-н Солнцевский, Бунинский сельсовет	Земли с/х назначения	Для с/х производства	2094.22	8367.00	ООО "Конек-Горбунок"	Аренда
5.46	46:22:000000:412 (2)	Курская область, р-н Солнцевский, Бунинский сельсовет	Земли с/х назначения	Для с/х производства	459.18	1838.00	ООО "Конек-Горбунок"	Собственность
5.47	46:22:071002	Курская обл., Солнцевский район			12.87	51.38	неограниченная муниципальная собственность	
5.48	46:22:000000:412 (1)	Курская область, р-н Солнцевский, Бунинский сельсовет	Земли с/х назначения	Для с/х производства	0.00	0.00	ООО "Конек-Горбунок"	Собственность
5.49	46:22:071002	Курская обл., Солнцевский район			35.34	141.67	неограниченная муниципальная собственность	
5.50	46:22:071003:3	Курская область, р-н Солнцевский, Бунинский сельсовет	Земли с/х назначения	Для с/х производства	820.37	3281.00	ООО "Конек-Горбунок"	Собственность
5.51	46:22:071003, 46:22:070101	Курская обл., Солнцевский район			489.30	1958.00	неограниченная муниципальная собственность	
5.52	46:22:071101:1	Курская обл., р-н Солнцевский, Бунинский сельсовет	Земли с/х назначения	Для с/х производства	479.76	1916.00	ООО "Конек-Горбунок"	Аренда
5.53	46:22:071101, 46:22:070101	Курская обл., Солнцевский район			521.45	2084.64	неограниченная муниципальная собственность	

Изм.	Кол.уч.	Лист	Подп.	Дата	

RLA-2016-02/2- ПМТ 1

Лист

14

5.54	46:22:071101:2	Курская обл., р-н Солнцевский, Бунинский сельсовет	Земли с/х назначения	Для с/х производства	1224.95	4903.00	ООО "Конек-Горбунок"	Аренда
5.55	46:22:071101	Курская обл., Солнцевский район			7.11	28.34		
5.56	46:22:071101:3	Курская обл., р-н Солнцевский, Бунинский сельсовет	Земли с/х назначения	Для с/х производства	738.49	2953.00	ООО "Конек-Горбунок"	Аренда
5.57	46:22:071101	Курская обл., Солнцевский район			6.77	27.09		
5.58	46:22:071102:2	Курская обл., р-н Солнцевский, Бунинский сельсовет	Земли с/х назначения	Для с/х производства	486.00	1941.00	ООО "Конек-Горбунок"	Аренда
5.59	46:22:000000:379 (5)	Курская область, р-н Солнцевский, Бунинский сельсовет	Земли с/х назначения	Для с/х производства	183.14	730.00	ООО "Конек-Горбунок"	Собственность
5.60	46:22:071103, 46:22:070701, 46:22:070702	Курская обл., Солнцевский район			767.40	3069.00	неразграниченная муниципальная собственность	
<b>Итого по п.5 Солнцевский р-он:</b>					14567.59	58258.53		
<b>Итого по п.5:</b>					47280.75	189139.74		
6. БС 46-706 – точка 2								
6.1	46:22:070701:29 (входит в единое землепользование 46:22:070701:27)	РФ, установлено относительно ориентира Курская область, Солнцевский район, автодорога "Курск-Воронеж -Борисоглебск" 46.250км - 48.720км, расположенного в границах участка, адрес ориентира: обл. Курская, р-н Солнцевский	Земли населённых пунктов	Для размещения автодороги	38.76	155.00	ФКУ "Управление автомобильной магистрали Москва-Харьков Федерального дорожного агентства"	Постоянное (бессрочное) пользование

Изм.	Кол.уч.	Лист	Подп.	Дата
------	---------	------	-------	------

RLA-2016-02/2- ПМТ 1

Лист

15

6.2	46:22:070701	Курская обл., Солнцевский район			126.25	505.05	неограниченная муниципальная собственность	
6.3	46:22:070701:26	Курская обл., Солнцевский район, Бунинский сельсовет	Земли с/х назначения	Для ведения КФХ	193.37	773.00	ООО "Конек-Горбунок"	Собственность
6.4	46:22:070701:25	Курская обл., Солнцевский район, Бунинский сельсовет	Земли с/х назначения	Для ведения КФХ	362.03	1447.00	ООО "Конек-Горбунок"	Собственность
6.5	46:22:070701	Курская обл., Солнцевский район			88.09	352.36		
<b>Итого по п.6 Солнцевский р-он:</b>					808.50	3232.41		
<b>Итого по Солнцевскому району:</b>					15376.09	61490.94		
Тимский район								
6.6	46:24:000000:150 (Участок квартал 46:24:090701)	Курская обл., Тимский район			4231.84	16929.74	Жахов Владимир Дмитриевич	Долевая собственность
6.7	46:24:000000:68	Курская обл., Тимский район	Земли промышленности и т.д.	Для нужд энергетики автотранспорта	21.99	88.05		
6.8	46:24:141207, 46:24:090701	Курская обл., Тимский район			13.54	54.13	неограниченная муниципальная собственность	
6.9	46:24:141207:26	Курская обл., Тимский р-он, Барковский с/с, в границах ПСХК "Нива"	Земли с/х назначения	Для с/х производства	379.84	1521.00	ИП Бабкин С.Н.	Аренда
6.10	46:24:141207:25	Курская обл., Тимский р-он, Барковский с/с, в границах ПСХК "Нива"	Земли с/х назначения	Для с/х производства	1013.82	4049.00	ИП Бабкин С.Н.	Аренда
6.11	46:24:141207:24	Курская обл., Тимский р-он, Барковский с/с, в границах ПСХК "Нива"	Земли с/х назначения	Для с/х производства	776.24	3115.00	ИП Бабкин С.Н.	Аренда
6.12	46:24:141208	Курская обл., Тимский район			9.86	39.48	неограниченная муниципальная собственность	

Изм.	Кол.уч.	Лист	Подп.	Дата
------	---------	------	-------	------

RLA-2016-02/2-ПМТ 1

Лист

16



6.13	46:24:000000:68	Курская обл., Тимский район	Земли промышленности, энергетики и т.д	Для нужд автотранспорта	22.00	88.14		
6.14	46:24:141208, 46:24:140901, 46:24:141205	Курская обл., Тимский район			1111.40	4448.97	неограниченная муниципальная собственность	
6.15	46:24:141205:16 (ЕЗ 46:24:000000:144)	обл. Курская, р-н Тимский, с/с Барковский	Земли с/х назначения	Для с/х производства	427.06	1708.00	ИП Чигорев А.И	Аренда
6.16	46:24:141205	Курская обл., Тимский район			13.52	54.01	неограниченная муниципальная собственность	
6.17	46:24:000000:68	Курская обл., Тимский район	Земли промышленности, энергетики и т.д	Для нужд автотранспорта	21.72	86.73		
6.18	46:24:141205:17 (ЕЗ 46:24:000000:144)	обл. Курская, р-н Тимский, с/с Барковский	Земли с/х назначения	Для с/х производства	1359.50	5441.00	ИП Чигорев А.И	Аренда
6.19	46:24:141205	Курская обл., Тимский район			13.45	53.78	неограниченная муниципальная собственность	
6.20	46:24:141204:33	обл. Курская, р-н Тимский, Барковский сельсовет, юго-западнее х.Еськов	Земли с/х назначения	Для ведения КФХ	723.35	2883.00	ООО «Новый путь»	Собственность
6.21	46:24:141204	Курская обл., Тимский район			4.90	19.59	неограниченная муниципальная собственность	
6.22	46:24:141204:33	обл. Курская, р-н Тимский, Барковский сельсовет, юго-западнее х.Еськов	Земли с/х назначения	Для ведения КФХ	0.00	0.00	ООО «Новый путь»	Собственность
6.23	46:24:141204	Курская обл., Тимский район			8.05	32.18		
6.24	46:24:141204:31	Курская область, р-н Тимский, Барковский сельсовет		для эксплуатации и обслуживания автомобильной дороги	5.61	22.00	МО МР "Тимский район"	Собственность

Изм.	Кол.уч.	Лист	Подп.	Дата	

RLA-2016-02/2- ПМТ 1

Лист

17

6.25	46:24:141204	Курская обл., Тимский район			25.77	103.13	неразграничен-ная муниципаль-ная собственность	
6.26	46:24:140701:185	Курская область, Тимский район, Барковский сельсовет, д. Барковка, а/д "Курск - Борисоглебск" - Барковка	Земли населённых пунктов	земельные участки (территории) общего пользования	15.76	63.05		
6.27	46:24:141204, 46:24:140701, 46:24:140801, 46:24:141202	Курская обл., Тимский район			775.92	3103.28	неразграничен-ная муниципаль-ная собственность	
6.28	46:24:141202:3 (ЕЗ 46:24:000000:144)	обл. Курская, р-н Тимский, с/с Барковский	Земли с/х назначения	Для с/х производства	214.45	857.00	ИП Чигорев А.И	Аренда
6.29	46:24:141202	Курская обл., Тимский район			2.83	11.35	неразграничен-ная муниципаль-ная собственность	
6.30	46:24:141202:2 (ЕЗ 46:24:000000:144)	обл. Курская, р-н Тимский, с/с Барковский	Земли с/х назначения	Для с/х производства	1223.28	4900.00	ИП Чигорев А.И	Аренда
6.31	46:24:141202	Курская обл., Тимский район			2.60	10.38	неразграничен-ная муниципаль-ная собственность	
6.32	46:24:141202:1 (ЕЗ 46:24:000000:144)	обл. Курская, р-н Тимский, с/с Барковский	Земли с/х назначения	Для с/х производства	1115.57	4462.00	ИП Чигорев А.И	Аренда
6.33	46:24:141202, 46:24:140301, 46:24:141201	Курская обл., Тимский район			380.22	1528.24	неразграничен-ная муниципаль-ная собственность	
6.34	46:24:141201:20	Курская область, р-н Тимский, Барковский сельсовет	Земли с/х назначения	Для с/х производства	286.82	1141.47	Бабкин Сергей Николаевич	Собствен-ность
6.35	46:24:141201:21	Курская область, Тимский район, Барковский сельсовет	Земли с/х назначения	Для с/х производства	245.30	981.00	Бабкин Сергей Николаевич	Собствен-ность
6.36	46:24:141201	Курская обл., Тимский район			285.41	1141.47	неразграничен-ная муниципаль-ная собственность	
6.37	46:24:141201:3 (ЕЗ 46:24:000000:144)	Курская область, р-н Тимский, Барковский сельсовет	Земли с/х назначения	Для с/х производства	1018.35	4073.00	ИП Чигорев А.И	Аренда

Изм.	Кол.уч.	Лист	Подп.	Дата	

RLA-2016-02/2- ПМТ 1

Лист

18

6.38	46:24:141201	Курская обл., Тимский район			337.40	1349.47	неразграничен- ная муниципаль- ная собственность	
6.39	46:24:100801:1	Курская область, р-н Тимский, Барковский сельсовет	Земли с/х назначения	Для ведения КФХ	980.39	3929.00	ИП Бабкин С.Н.	Аренда
6.40	46:24:100801	Курская обл., Тимский район			1640.77	6563.67	неразграничен- ная муниципаль- ная собственность	
6.41	46:24:100801:17	Курская область, Тимский район, Барковский сельсовет	Земли с/х назначения	Для ведения КФХ	677.87	2711.00	ИП Бабкин С.Н.	Аренда
6.42	46:24:100801	Курская обл., Тимский район			16.00	64.07	неразграничен- ная муниципаль- ная собственность	
<b>Итого по Тимскому району:</b>					19402.40	77626.38		
Щигровский район								
6.43	46:28:151006:96	обл. Курская, р-н Щигровский, в границах МО "Пригородненский сельсовет"	Земли с/х назначения	Для с/х производства	910.55	3643.00	АО "Щигровская машинно- технологическая станция"	Аренда
6.44	46:28:151006, 46:28:150601, 46:28:151006	Курская обл., Щигровский район			3098.99	12403.00	неразграничен- ная муниципаль- ная собственность	
6.45	46:28:150301, 46:28:151006,	Курская область, р-н Щигровский, Пригородненский с/с, д. Куликовка			1150.11	4601.00	неразграничен- ная муниципаль- ная собственность	
6.46	46:28:151006, 46:28:150401, 46:28:151002, 46:28:150401	Курская обл., Щигровский район			1571.84	6290.20	неразграничен- ная муниципаль- ная собственность	
6.47	46:28:151002:12	Курская область, Щигровский район, Пригородненский сельсовет	Земли с/х назначения	Для с/х производства	1485.37	5939.00	ООО "НБС-Агро"	Собствен- ность
6.48	46:28:151002	Курская обл., Щигровский район			112.79	451.29	неразграничен- ная муниципаль- ная собственность	
6.49	46:28:151001:28	обл. Курская, р-н Щигровский, с/с Пригородненский	Земли с/х назначения	Для с/х производства	1020.78	4083.04	ООО "НБС-Агро"	Собствен- ность

Изм.	Колуч.	Лист	Подк.	Подп.	Дата

RLA-2016-02/2- ПМТ 1

Лист

19

6.50	46:28:151001, 46:28:151002	Курская обл., Щигровский район			10.45	42.29	неразграничен- ная муниципаль- ная собственность	
6.51	46:28:151001:7	обл. Курская, р-н Щигровский, с/с Пригородненский	Земли с/х назначения	Для с/х производства	704.97	2816.00	ООО "НБС-Агро"	Собствен- ность
6.52	46:28:151002, 46:28:150102	Курская обл., Щигровский район			165.33	665.81	неразграничен- ная муниципаль- ная собственность	
6.53	46:28:150102, 46:28:151001, 46:28:141211	Курская область, р-н Щигровский, Пригородненский с/с, д. Козловка			3783.31	15134.01	неразграничен- ная муниципаль- ная собственность	
6.54	46:28:141211, 46:28:141101, 46:28:141001	Курская обл., Щигровский район			1499.06	5997.14	неразграничен- ная муниципаль- ная собственность	
<b>Итого по Щигровскому р-ну:</b>					15513.55	62065.78		
город Щигры								
6.55	46:33:010108	Курская обл., город Щигры			152.17	608.71	неразграничен- ная муниципаль- ная собственность	
<b>Итого по городу Щигры:</b>					152.17	608.71		
<b>Итого по п. 6:</b>					35876.62	143533.28		
<b>Итого в грунте:</b>					95638	382509		

Изм.	Кол.уч.	Лист	Подп.	Дата	

RLA-2016-02/2-ПМТ 1

Лист

20









## ПРИЛОЖЕНИЯ

## ПРИЛОЖЕНИЕ 1

### Характеристика образуемого земельного участка или земельных участков

КУРСКИЙ РАЙОН

:ЗУ1

Категория: Земли населенных пунктов

Разрешенное использование: Связь

Площадь земельного участка: 24811 м<sup>2</sup>

№п/п	МСК-46	
	Х	У
:ЗУ1(1)		
Площадь: 178.73 м <sup>2</sup>		
н1	418172.63	1308458.31
н2	418177.83	1308440.80
н3	418173.49	1308414.64
н4	418177.37	1308413.61
н5	418181.93	1308441.05
н6	418177.15	1308457.13
н1	418172.63	1308458.31
:ЗУ1(2)		
Площадь: 4891.47 м <sup>2</sup>		
н7	418616.16	1309446.69
н8	418612.32	1309443.06
н9	418610.23	1309437.55
н10	418586.00	1309418.84
н11	418582.25	1309417.15
н12	418578.41	1309418.09
н13	418566.14	1309429.88
н14	418556.92	1309437.57
н15	418552.55	1309439.20
н16	418547.29	1309438.30
н17	418528.52	1309422.03
н18	418511.05	1309406.89
н19	418462.62	1309355.25
н20	418454.75	1309360.45
н21	418452.61	1309359.95
н22	418430.76	1309325.28
н23	418412.26	1309298.94
н24	418389.67	1309264.65
н25	418376.45	1309243.93
н26	418330.83	1309183.12
н27	418298.36	1309125.02
н28	418283.19	1309095.68
н29	418262.53	1309064.81
н30	418252.21	1309045.52

н31	418238.03	1309014.51
н32	418227.62	1308995.13
н33	418222.21	1308983.28
н34	418221.34	1308978.63
н35	418221.34	1308973.27
н36	418223.11	1308969.87
н37	418227.63	1308968.28
н38	418220.72	1308948.32
н39	418216.18	1308928.60
н40	418219.39	1308924.88
н41	418216.48	1308915.43
н42	418204.43	1308905.38
н43	418178.15	1308877.79
н44	418175.07	1308872.74
н45	418174.35	1308869.25
н46	418174.10	1308865.26
н47	418174.10	1308855.94
н48	418168.39	1308827.29
н49	418156.96	1308826.92
н50	418156.62	1308819.58
н51	418153.36	1308815.80
н52	418151.45	1308778.66
н53	418137.03	1308647.34
н54	418154.14	1308646.25
н55	418171.96	1308536.17
н56	418172.38	1308476.51
н57	418172.48	1308473.81
н58	418173.75	1308478.68
н59	418176.37	1308478.00
н60	418175.96	1308536.51
н61	418157.58	1308650.04
н62	418141.47	1308651.06
н63	418155.43	1308778.33
н64	418157.28	1308814.23
н65	418160.55	1308818.01
н66	418160.79	1308823.04
н67	418171.69	1308823.39
н68	418178.10	1308855.54
н69	418178.10	1308865.13
н70	418178.32	1308868.72
н71	418178.85	1308871.25
н72	418181.34	1308875.34
н73	418207.16	1308902.45
н74	418219.95	1308913.12
н75	418223.86	1308925.82
н76	418220.54	1308929.68
н77	418224.57	1308947.22

н78	418232.71	1308970.74
н79	418225.92	1308973.12
н80	418225.34	1308974.25
н81	418225.34	1308978.26
н82	418226.05	1308982.06
н83	418231.21	1308993.35
н84	418241.62	1309012.73
н85	418255.80	1309043.74
н86	418265.96	1309062.75
н87	418286.64	1309093.64
н88	418301.89	1309123.12
н89	418334.19	1309180.93
н90	418379.74	1309241.65
н91	418393.03	1309262.47
н92	418415.56	1309296.69
н93	418434.09	1309323.06
н94	418454.67	1309355.71
н95	418461.73	1309351.04
н96	418464.33	1309351.22
н97	418513.83	1309404.01
н98	418531.14	1309419.01
н99	418549.07	1309434.55
н100	418552.17	1309435.07
н101	418554.89	1309434.06
н102	418563.47	1309426.89
н103	418576.41	1309414.46
н104	418582.63	1309412.93
н105	418588.07	1309415.39
н106	418613.57	1309435.07
н107	418615.74	1309440.78
н108	418620.66	1309445.43
н7	418616.16	1309446.69
:ЗУ1(3)		
Площадь: 1028.81 м <sup>2</sup>		
н109	418579.59	1309924.27
н110	418511.79	1309862.12
н111	418497.70	1309831.78
н112	418459.21	1309786.05
н113	418493.47	1309714.32
н114	418496.25	1309717.77
н115	418463.82	1309785.68
н116	418500.89	1309829.39
н117	418514.82	1309859.48
н118	418581.25	1309920.37
н109	418579.59	1309924.27
:ЗУ1(4)		
Площадь: 5268.06 м <sup>2</sup>		

н119	418280.11	1310867.51
н120	418276.12	1310867.23
н121	418277.09	1310852.59
н122	418280.22	1310848.55
н123	418281.67	1310839.74
н124	418282.14	1310832.35
н125	418281.01	1310821.52
н126	418276.73	1310800.98
н127	418276.34	1310791.13
н128	418279.85	1310758.26
н129	418304.65	1310667.14
н130	418321.06	1310628.79
н131	418338.81	1310488.84
н132	418344.64	1310487.66
н133	418349.81	1310483.51
н134	418354.05	1310478.13
н135	418356.91	1310470.91
н136	418359.64	1310460.55
н137	418365.71	1310391.17
н138	418371.54	1310343.56
н139	418370.53	1310291.87
н140	418378.68	1310253.76
н141	418396.34	1310224.09
н142	418420.83	1310214.30
н143	418447.75	1310210.26
н144	418462.98	1310201.03
н145	418513.35	1310198.51
н146	418570.23	1310195.09
н147	418613.47	1310198.07
н148	418670.35	1310216.33
н149	418671.26	1310216.13
н150	418672.18	1310215.03
н151	418675.08	1310209.57
н152	418688.09	1310185.64
н153	418724.66	1310126.87
н154	418736.73	1310094.94
н155	418736.09	1310076.33
н156	418734.77	1310067.10
н157	418727.69	1310054.96
н158	418700.95	1310037.39
н159	418673.07	1310023.89
н160	418631.27	1310002.13
н161	418610.12	1309976.88
н162	418599.35	1309942.38
н163	418595.83	1309939.16
н164	418598.97	1309936.61
н165	418602.84	1309940.16



н166	418613.70	1309974.92
н167	418633.82	1309998.95
н168	418674.87	1310020.32
н169	418702.92	1310033.91
н170	418730.67	1310052.13
н171	418738.62	1310065.76
н172	418740.08	1310075.98
н173	418740.76	1310095.61
н174	418728.26	1310128.65
н175	418691.55	1310187.65
н176	418678.68	1310211.30
н177	418675.52	1310217.27
н178	418673.44	1310219.75
н179	418670.15	1310220.46
н180	418612.71	1310202.03
н181	418570.21	1310199.10
н182	418513.59	1310202.50
н183	418464.19	1310204.97
н184	418449.13	1310214.10
н185	418421.88	1310218.18
н186	418399.09	1310227.30
н187	418382.45	1310255.24
н188	418374.54	1310292.26
н189	418375.55	1310343.76
н190	418369.69	1310391.59
н191	418363.60	1310461.24
н192	418360.72	1310472.16
н193	418357.56	1310480.15
н194	418352.67	1310486.35
н195	418346.39	1310491.39
н196	418342.42	1310492.19
н197	418324.96	1310629.85
н198	418308.43	1310668.46
н199	418283.80	1310759.01
н200	418280.35	1310791.27
н201	418280.71	1310800.49
н202	418284.96	1310820.90
н203	418286.16	1310832.26
н204	418285.65	1310840.19
н205	418284.00	1310850.20
н206	418281.00	1310854.07
н119	418280.11	1310867.51
:ЗУ1(5)		
Площадь: 43,40 м <sup>2</sup>		
н207	417680.98	1311491.42
н208	417684.16	1311493.86
н209	417676.92	1311502.05

н210	417673.84	1311499.50
н207	417680.98	1311491.42
:ЗУ1(6)		
Площадь: 13400.98 м <sup>2</sup>		
н211	417515.51	1311735.05
н212	417519.76	1311735.97
н213	417503.60	1311758.88
н214	417489.53	1311761.29
н215	417481.12	1311762.73
н216	417471.44	1311775.39
н217	417462.86	1311775.39
н218	417461.13	1311775.95
н219	417459.77	1311777.05
н220	417371.40	1311884.56
н221	417266.81	1312009.50
н222	417170.03	1312125.80
н223	417168.52	1312127.69
н224	417177.57	1312136.12
н225	417255.82	1312199.27
н226	417328.49	1312258.08
н227	417354.25	1312278.92
н228	417407.42	1312321.83
н229	417442.36	1312350.10
н230	417453.52	1312359.08
н231	417494.95	1312392.56
н232	417555.52	1312441.36
н233	417583.58	1312463.79
н234	417614.08	1312481.11
н235	417616.49	1312484.19
н236	417615.98	1312487.78
н237	417615.74	1312488.21
н238	417611.34	1312494.61
н239	417604.51	1312500.22
н240	417595.13	1312507.88
н241	417582.56	1312514.14
н242	417566.26	1312522.51
н243	417546.22	1312532.61
н244	417528.17	1312541.76
н245	417505.83	1312553.04
н246	417507.56	1312565.10
н247	417510.41	1312582.31
н248	417515.13	1312611.91
н249	417520.94	1312648.48
н250	417526.65	1312682.72
н251	417527.51	1312688.24
н252	417529.56	1312701.30
н253	417531.71	1312715.03

н254	417535.50	1312738.49
н255	417535.61	1312738.86
н256	417535.72	1312739.55
н257	417539.15	1312750.93
н258	417541.97	1312760.57
н259	417547.90	1312780.01
н260	417550.39	1312788.29
н261	417574.95	1312828.94
н262	417595.28	1312862.75
н263	417603.29	1312875.84
н264	417605.64	1312879.72
н265	417629.75	1312907.32
н266	417644.26	1312924.02
н267	417676.15	1312937.28
н268	417724.90	1312957.43
н269	417726.03	1312957.88
н270	417731.63	1312960.20
н271	417768.42	1312970.09
н272	417790.50	1312976.12
н273	417793.32	1312976.79
н274	417796.66	1312977.69
н275	417821.09	1312982.64
н276	417833.72	1312985.25
н277	417852.75	1312989.07
н278	417882.72	1312995.19
н279	417906.11	1312999.97
н280	417940.50	1313007.72
н281	417941.34	1313007.89
н282	417942.94	1313008.25
н283	417947.10	1313010.83
н284	417949.09	1313012.11
н285	417965.56	1313022.30
н286	417982.84	1313033.06
н287	418012.45	1313051.39
н288	418037.35	1313066.80
н289	418049.21	1313074.14
н290	418066.45	1313084.83
н291	418073.46	1313089.50
н292	418074.20	1313090.00
н293	418075.93	1313091.14
н294	418190.03	1313167.14
н295	418203.67	1313176.10
н296	418210.44	1313180.60
н297	418211.61	1313185.53
н298	418213.94	1313194.94
н299	418217.11	1313208.34
н300	418218.16	1313212.64

н301	418218.81	1313220.54
н302	418220.21	1313236.21
н303	418221.86	1313254.66
н304	418222.27	1313259.42
н305	418223.49	1313285.24
н306	418225.68	1313330.73
н307	418237.45	1313336.81
н308	418285.33	1313360.66
н309	418334.59	1313385.42
н310	418376.02	1313404.90
н311	418444.25	1313438.51
н312	418509.46	1313481.63
н313	418670.47	1313545.12
н314	418859.26	1313629.96
н315	418984.52	1313691.96
н316	419042.94	1313719.32
н317	419058.74	1313735.13
н318	419056.76	1313738.68
н319	419053.15	1313736.95
н320	419053.77	1313735.81
н321	419040.60	1313722.63
н322	418982.80	1313695.57
н323	418857.56	1313633.58
н324	418668.91	1313548.80
н325	418507.60	1313485.19
н326	418442.25	1313441.99
н327	418374.28	1313408.50
н328	418332.87	1313389.03
н329	418283.53	1313364.24
н330	418258.27	1313351.65
н331	418231.54	1313338.25
н332	418221.80	1313333.23
н333	418221.60	1313329.08
н334	418218.36	1313260.18
н335	418214.38	1313215.46
н336	418214.20	1313213.28
н337	418213.82	1313211.71
н338	418212.88	1313207.81
н339	418210.05	1313195.87
н340	418208.44	1313189.36
н341	418206.92	1313183.02
н342	418111.47	1313119.57
н343	418095.13	1313108.63
н344	418073.33	1313094.22
н345	418071.55	1313093.03
н346	418064.59	1313088.33
н347	418053.62	1313081.57

н348	418038.08	1313071.95
н349	417944.61	1313013.99
н350	417941.51	1313011.99
н351	417939.68	1313011.64
н352	417937.89	1313011.24
н353	417902.03	1313003.13
н354	417822.00	1312986.91
н355	417796.22	1312981.59
н356	417792.33	1312980.67
н357	417781.20	1312977.68
н358	417768.28	1312974.20
н359	417730.37	1312963.86
н360	417724.44	1312961.56
н361	417641.97	1312927.37
н362	417625.55	1312908.58
н363	417621.92	1312904.40
н364	417602.37	1312882.00
н365	417600.14	1312878.35
н366	417573.75	1312834.68
н367	417569.34	1312827.35
н368	417546.75	1312789.94
н369	417543.76	1312780.17
н370	417535.39	1312752.35
н371	417531.69	1312739.68
н372	417525.76	1312702.88
н373	417522.69	1312683.34
н374	417520.26	1312668.74
н375	417514.81	1312634.90
н376	417507.55	1312589.82
н377	417506.45	1312582.93
н378	417506.03	1312580.38
н379	417503.11	1312562.25
н380	417501.48	1312550.80
н381	417559.45	1312521.46
н382	417564.46	1312518.93
н383	417565.32	1312518.49
н384	417593.04	1312504.46
н385	417600.66	1312498.20
н386	417602.14	1312497.00
н387	417604.51	1312495.05
н388	417608.56	1312491.76
н389	417610.01	1312490.17
н390	417612.12	1312486.46
н391	417612.29	1312485.31
н392	417611.41	1312484.18
н393	417581.37	1312467.13
н394	417553.02	1312444.48



н395	417492.45	1312395.68
н396	417451.00	1312362.20
н397	417439.86	1312353.22
н398	417404.90	1312324.93
н399	417351.73	1312282.04
н400	417325.97	1312261.18
н401	417253.30	1312202.37
н402	417175.00	1312139.19
н403	417165.37	1312130.22
н404	417164.66	1312129.53
н405	417163.97	1312128.11
н406	417164.36	1312126.69
н407	417164.81	1312125.92
н408	417166.92	1312123.29
н409	417263.73	1312006.94
н410	417368.34	1311882.00
н411	417456.91	1311774.23
н412	417459.19	1311772.37
н413	417462.22	1311771.39
н414	417469.46	1311771.39
н415	417478.90	1311759.05
н416	417488.85	1311757.35
н417	417501.28	1311755.22
н211	417515.51	1311735.05

:3У2

Категория: Земли населенных пунктов

Разрешенное использование: Связь

Площадь земельного участка: 1353 м<sup>2</sup>

№п/п	МСК-46	
	X	Y
:3У2(1)		
Площадь: 1353 м <sup>2</sup>		
н1	418496.25	1309717.77
н2	418493.47	1309714.32
н3	418527.67	1309642.70
н4	418562.24	1309604.70
н5	418620.72	1309556.35
н6	418642.84	1309539.14
н7	418645.56	1309538.25
н8	418646.49	1309537.94
н9	418642.29	1309526.40
н10	418634.24	1309490.98
н11	418620.15	1309450.47
н12	418616.16	1309446.69
н13	418620.66	1309445.43
н14	418623.61	1309448.23
н15	418638.09	1309489.88
н16	418646.14	1309525.27
н17	418650.87	1309538.26
н18	418650.26	1309540.91
н19	418646.81	1309542.05
н20	418644.75	1309542.72
н21	418623.22	1309559.47
н22	418565.01	1309607.60
н23	418531.02	1309644.96
н1	418496.25	1309717.77

:ЗУЗ

Категория: Земли населенных пунктов

Разрешенное использование: Связь

Площадь земельного участка: 15947 м<sup>2</sup>

№п/п	МСК-46	
	Х	У
:ЗУЗ(1)		
Площадь: 2603.45 м <sup>2</sup>		
н1	418736.13	1314305.74
н2	418732.54	1314304.05
н3	418777.58	1314224.24
н4	418805.23	1314175.26
н5	418822.66	1314144.09
н6	418848.09	1314099.45
н7	418876.67	1314048.77
н8	418898.21	1314010.52
н9	418917.27	1313976.88
н10	418933.46	1313948.31
н11	418956.55	1313907.27
н12	418971.26	1313881.55
н13	418986.39	1313854.73
н14	418999.16	1313832.20
н15	419015.74	1313803.06
н16	419026.73	1313783.75
н17	419053.15	1313736.95
н18	419056.76	1313738.68
н19	419030.21	1313785.73
н20	419019.22	1313805.04
н21	419002.64	1313834.18
н22	418989.87	1313856.69
н23	418974.74	1313883.53
н24	418960.03	1313909.23
н25	418936.94	1313950.29
н26	418920.75	1313978.86
н27	418901.69	1314012.48
н28	418880.15	1314050.73
н29	418851.57	1314101.43
н30	418826.16	1314146.05
н31	418808.71	1314177.22
н32	418781.06	1314226.20
н33	418736.13	1314305.74
н34	418732.54	1314304.05
н35	418777.58	1314224.24
н36	418805.23	1314175.26
н37	418822.66	1314144.09
н38	418848.09	1314099.45

н39	418876.67	1314048.77
н40	418898.21	1314010.52
н41	418917.27	1313976.88
н42	418933.46	1313948.31
н43	418956.55	1313907.27
н44	418971.26	1313881.55
н45	418986.39	1313854.73
н46	418999.16	1313832.20
н47	419015.74	1313803.06
н48	419026.73	1313783.75
н49	419053.15	1313736.95
н50	419056.76	1313738.68
н51	419030.21	1313785.73
н52	419019.22	1313805.04
н53	419002.64	1313834.18
н54	418989.87	1313856.69
н55	418974.74	1313883.53
н56	418960.03	1313909.23
н57	418936.94	1313950.29
н58	418920.75	1313978.86
н59	418901.69	1314012.48
н60	418880.15	1314050.73
н61	418851.57	1314101.43
н62	418826.16	1314146.05
н63	418808.71	1314177.22
н64	418781.06	1314226.20
н65	419056.76	1313738.68
н66	419030.21	1313785.73
н67	419019.22	1313805.04
н68	419002.64	1313834.18
н69	418989.87	1313856.69
н70	418974.74	1313883.53
н71	418960.03	1313909.23
н72	418936.94	1313950.29
н73	418920.75	1313978.86
н74	418901.69	1314012.48
н75	418880.15	1314050.73
н76	418851.57	1314101.43
н77	418826.16	1314146.05
н78	418808.71	1314177.22
н79	418781.06	1314226.20
н1	418736.13	1314305.74
:ЗУ3(2)		
Площадь: 13329.64 м <sup>2</sup>		
н80	420240.69	1316471.70
н81	420239.22	1316475.45
н82	420188.77	1316448.83

н83	420188.75	1316446.28
н84	420189.31	1316444.78
н85	420190.38	1316442.85
н86	420223.96	1316383.35
н87	420239.26	1316353.20
н88	420243.94	1316344.57
н89	420260.52	1316314.92
н90	420277.84	1316283.98
н91	420304.60	1316238.87
н92	420317.98	1316217.88
н93	420332.45	1316195.19
н94	420351.58	1316165.18
н95	420372.64	1316122.67
н96	420428.10	1315978.77
н97	420438.48	1315942.23
н98	420440.65	1315903.81
н99	420448.08	1315834.35
н100	420447.52	1315803.94
н101	420445.31	1315764.49
н102	420432.87	1315733.30
н103	420418.02	1315707.22
н104	420379.31	1315659.95
н105	420275.70	1315602.62
н106	420055.68	1315474.00
н107	420002.02	1315434.59
н108	419951.25	1315400.02
н109	419775.42	1315293.82
н110	419358.19	1315035.10
н111	418948.43	1314804.12
н112	418912.12	1314784.77
н113	418833.79	1314740.39
н114	418699.34	1314663.90
н115	418624.69	1314620.93
н116	418600.35	1314604.92
н117	418598.75	1314603.87
н118	418597.01	1314602.72
н119	418591.08	1314598.82
н120	418593.04	1314595.32
н121	418599.05	1314599.28
н122	418661.06	1314484.16
н123	418663.59	1314479.45
н124	418709.46	1314393.60
н125	418748.42	1314321.89
н126	418742.41	1314318.36
н127	418744.26	1314314.81
н128	418751.93	1314319.32
н129	418752.66	1314321.19



н130	418752.45	1314322.86
н131	418712.98	1314395.48
н132	418667.11	1314481.35
н133	418664.58	1314486.06
н134	418602.41	1314601.49
н135	418626.78	1314617.52
н136	418701.32	1314660.42
н137	418835.77	1314736.91
н138	418914.02	1314781.25
н139	418950.37	1314800.63
н140	419360.23	1315031.66
н141	419777.50	1315290.40
н142	419953.46	1315396.69
н143	420004.34	1315431.33
н144	420057.83	1315470.62
н145	420277.68	1315599.14
н146	420381.93	1315656.84
н147	420421.34	1315704.96
н148	420436.49	1315731.56
н149	420449.27	1315763.61
н150	420451.52	1315803.80
н151	420452.08	1315834.55
н152	420444.64	1315904.08
н153	420442.44	1315942.90
н154	420431.89	1315980.08
н155	420376.30	1316124.29
н156	420355.01	1316167.24
н157	420335.83	1316197.35
н158	420321.36	1316220.04
н159	420308.02	1316240.94
н160	420281.32	1316285.96
н161	420264.02	1316316.88
н162	420247.44	1316346.51
н163	420242.80	1316355.06
н164	420227.46	1316385.27
н165	420193.88	1316444.81
н166	420192.93	1316446.50
н80	420240.69	1316471.70
:ЗУЗ(3)		
Площадь: 13.45 м <sup>2</sup>		
н167	418536.23	1314580.18
н168	418540.35	1314570.97
н169	418542.47	1314572.67
н167	418536.23	1314580.18

:ЗУ4

Категория: Земли населенных пунктов

Разрешенное использование: Связь

Площадь земельного участка: 4 778 м<sup>2</sup>

№п/п	МСК-46	
	X	Y
:ЗУ4(1)		
Площадь: 4774.17 м <sup>2</sup>		
н1	417536.92	1317682.66
н2	417534.36	1317679.58
н3	417555.28	1317662.19
н4	417705.73	1317452.45
н5	417713.11	1317422.41
н6	417778.48	1317137.95
н7	417781.04	1317133.05
н8	417872.76	1316957.05
н9	417875.34	1316950.70
н10	417875.72	1316945.84
н11	417875.05	1316940.38
н12	417876.15	1316937.25
н13	417878.59	1316936.11
н14	417924.27	1316930.50
н15	417995.93	1316893.67
н16	417996.33	1316893.30
н17	417996.36	1316892.98
н18	417986.70	1316855.29
н19	417986.94	1316852.37
н20	417988.50	1316849.25
н21	418081.68	1316691.60
н22	418083.85	1316691.77
н23	418084.66	1316691.83
н24	418086.09	1316692.01
н25	417992.02	1316851.17
н26	417990.86	1316853.47
н27	417990.74	1316854.94
н28	418000.42	1316892.70
н29	418000.13	1316895.25
н30	417998.23	1316896.99
н31	417925.46	1316934.39
н32	417879.71	1316940.01
н33	417879.36	1316940.17
н34	417879.13	1316940.81
н35	417879.74	1316945.76
н36	417879.28	1316951.64
н37	417876.40	1316958.73

н38	417784.57	1317134.90
н39	417782.26	1317139.34
н40	417717.01	1317423.33
н41	417709.43	1317454.17
н42	417558.23	1317664.94
н1	417536.92	1317682.66
:3У4(2)		
Площадь: 3.75 м <sup>2</sup>		
н43	417528.55	1317689.59
н44	417525.88	1317686.60
н45	417526.27	1317686.28
н46	417526.66	1317685.96
н47	417529.21	1317689.03
н48	417528.81	1317689.37
н43	417528.55	1317689.59

:ЗУ5

Категория: Земли сельскохозяйственного назначения

Разрешенное использование: Связь

Площадь земельного участка: 1884 м<sup>2</sup>

№п/п	МСК-46	
	X	Y
:ЗУ5(1)		
Площадь:1582.47 м <sup>2</sup>		
н1	420411.36	1316831.02
н2	420409.28	1316835.19
н3	420409.15	1316834.91
н4	420341.08	1316733.27
н5	420340.52	1316730.14
н6	420341.25	1316726.82
н7	420388.40	1316677.71
н8	420388.75	1316675.70
н9	420388.02	1316672.63
н10	420313.92	1316516.57
н11	420311.83	1316513.78
н12	420296.80	1316505.85
н13	420298.66	1316502.30
н14	420314.50	1316510.66
н15	420317.36	1316514.49
н16	420391.81	1316671.29
н17	420392.83	1316675.57
н18	420392.13	1316679.60
н19	420344.92	1316728.78
н20	420344.60	1316730.22
н21	420344.87	1316731.74
н1	420411.36	1316831.02
:ЗУ5(2)		
Площадь:301.52 м <sup>2</sup>		
н22	420394.19	1316874.17
н23	420392.51	1316878.11
н24	420318.00	1316875.21
н25	420318.16	1316871.21
н22	420394.19	1316874.17

:ЗУ6

Категория: Земли сельскохозяйственного назначения

Разрешенное использование: Связь

Площадь земельного участка: 72 766 м<sup>2</sup>

№п/п	МСК-46	
	X	Y
ЗУ6(1)		
Площадь: 3382.83 м <sup>2</sup>		
н1	418540.35	1314570.97
н2	418536.23	1314580.18
н3	418531.96	1314587.00
н4	418523.82	1314599.78
н5	418513.10	1314613.67
н6	418494.65	1314640.59
н7	418465.86	1314681.22
н8	418395.89	1314793.40
н9	418298.09	1314931.65
н10	418195.92	1315119.19
н11	418087.40	1315282.88
н12	418084.42	1315279.86
н13	418192.49	1315117.11
н14	418294.70	1314929.53
н15	418392.49	1314791.04
н16	418462.43	1314678.84
н17	418491.71	1314638.02
н18	418510.84	1314611.30
н19	418520.91	1314597.23
н20	418528.73	1314584.57
н21	418539.73	1314569.70
н1	418540.35	1314570.97
ЗУ6(2)		
Площадь: 114.93 м <sup>2</sup>		
н22	418086.09	1316692.01
н23	418084.66	1316691.83
н24	418081.68	1316691.60
н25	418083.48	1316688.55
н26	418095.95	1316667.45
н27	418101.05	1316666.68
н22	418086.09	1316692.01
ЗУ6(3)		
Площадь: 9516.22 м <sup>2</sup>		
н28	417525.88	1317686.60
н29	417528.55	1317689.59
н30	417504.88	1317709.35
н31	417503.91	1317711.72



н32	417503.03	1317717.02
н33	417502.51	1317722.22
н34	417502.43	1317726.55
н35	417503.34	1317740.46
н36	417503.34	1317744.66
н37	417502.34	1317749.39
н38	417443.70	1317875.84
н39	417400.58	1317971.47
н40	417391.49	1317990.53
н41	417274.59	1318233.48
н42	417254.15	1318278.39
н43	417241.70	1318283.29
н44	417217.46	1318336.47
н45	417031.04	1318719.16
н46	416973.82	1318824.30
н47	416915.14	1318927.14
н48	416879.41	1318983.78
н49	416860.22	1319015.95
н50	416845.45	1319041.12
н51	416785.79	1319137.41
н52	416755.75	1319190.87
н53	416725.68	1319244.38
н54	416529.67	1319579.24
н55	416504.12	1319631.10
н56	416351.71	1319689.67
н57	416354.00	1319695.73
н58	416350.26	1319697.16
н59	416346.56	1319687.36
н60	416501.23	1319627.93
н61	416526.15	1319577.34
н62	416722.21	1319242.39
н63	416752.26	1319188.91
н64	416782.35	1319135.38
н65	416842.03	1319039.06
н66	416856.79	1319013.90
н67	416876.00	1318981.69
н68	416911.71	1318925.08
н69	416970.32	1318822.35
н70	417027.49	1318717.32
н71	417213.84	1318334.77
н72	417238.73	1318280.16
н73	417251.18	1318275.26
н74	417270.97	1318231.79
н75	417387.88	1317988.81
н76	417396.95	1317969.79
н77	417440.06	1317874.17
н78	417498.52	1317748.12

н79	417499.34	1317744.24
н80	417499.34	1317740.59
н81	417498.43	1317726.65
н82	417498.51	1317721.98
н83	417499.06	1317716.49
н84	417500.04	1317710.62
н85	417501.55	1317706.91
н28	417525.88	1317686.60
ЗУ6(4)		
Площадь: 44.17 м <sup>2</sup>		
н86	416361.77	1319716.32
н87	416365.68	1319726.66
н88	416361.94	1319728.08
н89	416358.04	1319717.74
н86	416361.77	1319716.32
ЗУ6(5)		
Площадь: 18793.70м <sup>2</sup>		
н90	414071.46	1322839.31
н91	414071.09	1322835.05
н92	414076.01	1322836.43
н93	414457.53	1322857.48
н94	414989.01	1322885.95
н95	415016.53	1322874.91
н96	415026.60	1322870.87
н97	415076.36	1322861.77
н98	415077.61	1322859.50
н99	415078.12	1322827.31
н100	415077.60	1322821.89
н101	415060.95	1322787.11
н102	415008.30	1322741.80
н103	414950.94	1322703.17
н104	414947.99	1322693.34
н105	414953.42	1322626.29
н106	414928.91	1322590.27
н107	414865.44	1322534.68
н108	414844.66	1322495.83
н109	414842.50	1322454.67
н110	414848.51	1322405.47
н111	414862.91	1322363.48
н112	414861.71	1322325.07
н113	414950.00	1322209.93
н114	414973.56	1322200.34
н115	415006.10	1322169.69
н116	415028.41	1322140.18
н117	415044.46	1322111.15
н118	415060.44	1322049.12
н119	415070.80	1322024.76

h120	415084.89	1321997.50
h121	415084.20	1321980.51
h122	415071.07	1321954.46
h123	415071.62	1321940.94
h124	415084.90	1321929.50
h125	415126.08	1321926.78
h126	415126.08	1321926.79
h127	415144.06	1321920.39
h128	415154.64	1321914.27
h129	415228.97	1321848.90
h130	415267.91	1321828.76
h131	415272.06	1321824.05
h132	415280.27	1321808.27
h133	415295.64	1321778.83
h134	415303.08	1321759.20
h135	415314.32	1321742.00
h136	415433.04	1321609.37
h137	415476.16	1321551.25
h138	415494.43	1321518.09
h139	415531.63	1321483.37
h140	415563.11	1321416.56
h141	415618.63	1321292.38
h142	415643.81	1321236.09
h143	415711.33	1321107.95
h144	415763.12	1321007.98
h145	415814.86	1320908.13
h146	415841.61	1320841.19
h147	415856.38	1320806.75
h148	415885.60	1320739.48
h149	415911.52	1320680.31
h150	415974.86	1320553.32
h151	416031.87	1320456.40
h152	416078.92	1320366.19
h153	416121.74	1320271.66
h154	416151.81	1320205.09
h155	416171.28	1320167.82
h156	416245.82	1320025.13
h157	416302.45	1319916.71
h158	416350.58	1319832.42
h159	416381.32	1319778.74
h160	416385.17	1319780.07
h161	416354.06	1319834.40
h162	416305.97	1319918.63
h163	416249.36	1320026.99
h164	416174.82	1320169.68
h165	416155.41	1320206.85
h166	416125.38	1320273.30

h167	416082.52	1320367.95
h168	416035.37	1320458.34
h169	415978.38	1320555.22
h170	415915.14	1320682.01
h171	415889.26	1320741.08
h172	415860.04	1320808.35
h173	415845.31	1320842.73
h174	415818.52	1320909.76
h175	415766.68	1321009.82
h176	415714.89	1321109.79
h177	415647.41	1321237.85
h178	415622.29	1321294.02
h179	415566.76	1321418.21
h180	415534.93	1321485.77
h181	415497.63	1321520.57
h182	415479.54	1321553.41
h183	415436.14	1321611.91
h184	415317.50	1321744.44
h185	415306.66	1321761.02
h186	415299.30	1321780.47
h187	415283.81	1321810.13
h188	415275.38	1321826.33
h189	415270.42	1321831.96
h190	415231.23	1321852.23
h191	415156.99	1321917.53
h192	415145.75	1321924.03
h193	415126.90	1321930.74
h194	415086.49	1321933.41
h195	415075.54	1321942.85
h196	415075.11	1321953.58
h197	415088.16	1321979.48
h198	415088.93	1321998.40
h199	415074.39	1322026.53
h200	415064.24	1322050.40
h201	415048.21	1322112.63
h202	415031.78	1322142.34
h203	415009.12	1322172.33
h204	414975.77	1322203.76
h205	414952.52	1322213.22
h206	414952.52	1322213.23
h207	414865.75	1322326.38
h208	414866.93	1322364.08
h209	414852.43	1322406.37
h210	414846.52	1322454.81
h211	414848.61	1322494.74
h212	414868.62	1322532.16
h213	414931.93	1322587.59

н214	414957.52	1322625.21
н215	414952.03	1322692.92
н216	414954.37	1322700.65
н217	415010.73	1322738.61
н218	415064.19	1322784.62
н219	415081.51	1322820.81
н220	415082.12	1322827.15
н221	415081.60	1322860.56
н222	415078.94	1322865.36
н223	415027.72	1322874.73
н224	415017.65	1322878.78
н225	414989.68	1322889.99
н226	414457.31	1322861.48
н227	414075.38	1322840.40
н90	414071.46	1322839.31
ЗУ6(6)		
Площадь: 1544.61 м <sup>2</sup>		
н228	413724.42	1323063.19
н229	413722.82	1323059.51
н230	413782.81	1323028.07
н231	413862.83	1322967.99
н232	413938.34	1322912.30
н233	413965.62	1322892.56
н234	414021.63	1322852.01
н235	414034.64	1322838.57
н236	414037.85	1322837.23
н237	414038.45	1322841.31
н238	414036.94	1322841.94
н239	414036.94	1322841.95
н240	414024.26	1322855.04
н241	413967.96	1322895.80
н242	413940.68	1322915.54
н243	413865.21	1322971.21
н244	413784.95	1323031.47
н245	413724.42	1323063.19
н246	413722.82	1323059.51
н247	413782.81	1323028.07
н248	413862.83	1322967.99
н249	413938.34	1322912.30
н250	413965.62	1322892.56
н251	414021.63	1322852.01
н252	414034.64	1322838.57
н253	414037.85	1322837.23
н254	414038.45	1322841.31
н255	414036.94	1322841.94
н256	414036.94	1322841.95
н257	414024.26	1322855.04

н258	413967.96	1322895.80
н259	413940.68	1322915.54
н260	413865.21	1322971.21
н261	413784.95	1323031.47
н262	413724.42	1323063.19
н263	413722.82	1323059.51
н264	413782.81	1323028.07
н265	413862.83	1322967.99
н266	413938.34	1322912.30
н267	413965.62	1322892.56
н268	414021.63	1322852.01
н269	414034.64	1322838.57
н270	414037.85	1322837.23
н271	414038.45	1322841.31
н272	414036.94	1322841.94
н273	414036.94	1322841.95
н274	414024.26	1322855.04
н275	413967.96	1322895.80
н276	413940.68	1322915.54
н277	413865.21	1322971.21
н278	413784.95	1323031.47
н228	413724.42	1323063.19
ЗУ6(7)		
Площадь: 8970.68 м <sup>2</sup>		
н279	413683.84	1323066.02
н280	413683.95	1323073.81
н281	413661.01	1323036.61
н282	413618.00	1323018.00
н283	413589.84	1323017.24
н284	413560.30	1323015.85
н285	413513.31	1323029.30
н286	413467.01	1323042.44
н287	413457.74	1323040.33
н288	413445.90	1323032.76
н289	413439.56	1323022.88
н290	413427.47	1322940.85
н291	413421.47	1322909.76
н292	413406.34	1322868.10
н293	413380.64	1322818.87
н294	413348.52	1322795.49
н295	413319.16	1322785.69
н296	413280.03	1322765.81
н297	413264.55	1322754.30
н298	413241.75	1322723.74
н299	413231.08	1322715.52
н300	413203.50	1322680.86
н301	413161.97	1322641.90



н302	413016.14	1322530.31
н303	412948.85	1322479.73
н304	412942.40	1322474.73
н305	412940.64	1322473.99
н306	412938.57	1322473.62
н307	412936.36	1322473.62
н308	412933.98	1322474.50
н309	412718.60	1322637.49
н310	412715.78	1322638.84
н311	412712.52	1322639.31
н312	412709.23	1322638.15
н313	412460.98	1322398.47
н314	412112.97	1322040.78
н315	412058.46	1322035.12
н316	412062.03	1322031.47
н317	412114.83	1322036.96
н318	412463.79	1322395.62
н319	412711.38	1322634.66
н320	412712.92	1322635.21
н321	412714.60	1322634.96
н322	412716.52	1322634.05
н323	412932.04	1322470.96
н324	412935.64	1322469.62
н325	412938.93	1322469.62
н326	412941.78	1322470.13
н327	412944.45	1322471.25
н328	412951.26	1322476.54
н329	413018.58	1322527.13
н330	413164.57	1322638.84
н331	413206.45	1322678.15
н332	413233.90	1322712.64
н333	413244.63	1322720.90
н334	413267.41	1322751.44
н335	413282.15	1322762.39
н336	413320.68	1322781.98
н337	413350.39	1322791.89
н338	413383.76	1322816.19
н339	413410.01	1322866.50
н340	413425.33	1322908.71
н341	413431.42	1322940.22
н342	413443.40	1323021.44
н343	413443.39	1323021.44
н344	413448.80	1323029.86
н345	413459.29	1323036.59
н346	413466.91	1323038.32
н347	413512.21	1323025.46
н348	413559.86	1323011.83

н349	413589.98	1323013.24
н350	413618.88	1323014.02
н351	413663.75	1323033.43
н279	413683.84	1323066.02
ЗУ6(8)		
Площадь: 16.64 м <sup>2</sup>		
н352	410190.95	1322244.56
н353	410192.83	1322248.25
н354	410190.33	1322250.49
н355	410189.85	1322251.21
н356	410187.87	1322247.33
н352	410190.95	1322244.56
ЗУ6(9)		
Площадь: 54.85м <sup>2</sup>		
н357	410063.30	1322558.01
н358	410065.76	1322561.19
н359	410054.24	1322568.64
н360	410051.80	1322565.46
н357	410063.30	1322558.01
ЗУ6(10)		
Площадь: 1838.39 м <sup>2</sup>		
н361	410022.49	1322955.92
н362	410004.90	1322981.42
н363	409959.76	1323046.27
н364	409941.42	1323072.61
н365	409903.16	1323154.26
н366	409849.83	1323204.92
н367	409770.96	1323257.98
н368	409737.64	1323266.20
н369	409719.51	1323274.44
н370	409716.45	1323271.43
н371	409736.32	1323262.41
н372	409769.32	1323254.27
н373	409847.32	1323201.79
н374	409899.86	1323151.88
н375	409938.05	1323070.44
н376	410001.62	1322979.15
н377	410013.74	1322961.56
н378	410022.78	1322948.46
н379	410023.59	1322948.06
н380	410023.97	1322949.02
н381	410024.24	1322950.73
н382	410024.24	1322952.08
н383	410023.84	1322953.48
н384	410022.79	1322955.49
н361	410022.49	1322955.92
ЗУ6(11)		

Площадь: 2.54 м <sup>2</sup>		
н385	409476.94	1323891.34
н386	409477.74	1323893.17
н387	409479.41	1323895.02
н388	409479.19	1323895.41
н389	409476.32	1323892.39
н385	409476.94	1323891.34
ЗУ6(12)		
Площадь:17.48 м <sup>2</sup>		
н390	408948.14	1325004.09
н391	408952.51	1325004.24
н392	408950.61	1325008.18
н393	408947.19	1325008.07
н394	408946.27	1325007.99
н390	408948.14	1325004.09
ЗУ6(13)		
Площадь: 28469.11 м <sup>2</sup>		
н395	408443.61	1333746.34
н396	408447.39	1333745.03
н397	408440.42	1333723.14
н398	408416.66	1333664.21
н399	408407.61	1333647.98
н400	408377.91	1333606.43
н401	408349.96	1333569.27
н402	408325.49	1333535.61
н403	408301.61	1333501.82
н404	408272.73	1333460.73
н405	408227.32	1333402.17
н406	408164.77	1333318.95
н407	408116.16	1333250.84
н408	408071.11	1333188.73
н409	408012.62	1333107.56
н410	407967.92	1333041.09
н411	407918.41	1332978.36
н412	407865.32	1332904.85
н413	407813.49	1332831.04
н414	407790.72	1332798.98
н415	407765.75	1332749.95
н416	407730.14	1332710.74
н417	407695.95	1332665.57
н418	407649.90	1332610.09
н419	407612.59	1332575.25
н420	407555.03	1332519.62
н421	407488.86	1332452.97
н422	407429.41	1332394.95
н423	407391.71	1332353.92
н424	407344.30	1332301.00

н425	407253.31	1332201.41
н426	407195.19	1332138.45
н427	407156.05	1332069.40
н428	407107.83	1332051.28
н429	407028.03	1331976.61
н430	406986.31	1331933.42
н431	406861.00	1331814.01
н432	406836.67	1331795.38
н433	406795.91	1331756.49
н434	406759.15	1331726.15
н435	406708.76	1331692.42
н436	406645.67	1331644.31
н437	406604.72	1331595.24
н438	406540.15	1331508.68
н439	406531.06	1331501.95
н440	406492.37	1331488.15
н441	406483.22	1331481.28
н442	406464.40	1331461.14
н443	406438.94	1331427.44
н444	406400.35	1331377.02
н445	406398.06	1331369.14
н446	406395.68	1331353.56
н447	406397.40	1331337.61
н448	406401.69	1331328.22
н449	406408.56	1331317.97
н450	406423.33	1331302.34
н451	406475.69	1331255.69
н452	406556.99	1331183.20
н453	406643.11	1331106.43
н454	406691.18	1331063.45
н455	406734.87	1331024.19
н456	406789.61	1330975.93
н457	406831.65	1330939.92
н458	406849.50	1330924.63
н459	406888.93	1330891.34
н460	406923.62	1330862.14
н461	406954.07	1330836.41
н462	406997.43	1330799.45
н463	407049.87	1330754.74
н464	407090.96	1330719.99
н465	407148.75	1330671.39
н466	407152.91	1330667.13
н467	407156.98	1330659.11
н468	407158.13	1330654.04
н469	407158.13	1330650.24
н470	407157.84	1330646.54
н471	407156.41	1330640.46

н472	407119.99	1330587.40
н473	407058.00	1330512.26
н474	406977.46	1330412.96
н475	406917.38	1330340.03
н476	406849.05	1330257.64
н477	406791.05	1330187.42
н478	406712.86	1330092.19
н479	406644.19	1330008.30
н480	406596.32	1329950.61
н481	406558.45	1329904.66
н482	406516.20	1329853.01
н483	406486.89	1329816.97
н484	406429.01	1329745.85
н485	406378.51	1329683.59
н486	406318.91	1329610.67
н487	406287.42	1329572.57
н488	406272.74	1329554.67
н489	406180.02	1329431.58
н490	406125.39	1329355.29
н491	406044.65	1329243.05
н492	405961.18	1329126.56
н493	405960.55	1329124.71
н494	405960.43	1329122.47
н495	405963.92	1329096.91
н496	405963.30	1329093.33
н497	405962.03	1329090.21
н498	405947.12	1329067.79
н499	405868.29	1328955.36
н500	405790.49	1328840.36
н501	405723.58	1328741.45
н502	405628.70	1328601.65
н503	405543.95	1328487.43
н504	405494.01	1328417.96
н505	405448.18	1328346.02
н506	405447.78	1328345.18
н507	405445.47	1328341.72
н508	405444.56	1328342.80
н509	405444.03	1328344.77
н510	405444.31	1328347.38
н511	405444.68	1328347.96
н512	405490.70	1328420.20
н513	405540.72	1328489.79
н514	405625.44	1328603.97
н515	405720.27	1328743.69
н516	405787.18	1328842.60
н517	405864.99	1328957.63
н518	405943.81	1329070.05

h519	405958.48	1329092.09
h520	405959.44	1329094.44
h521	405959.87	1329096.98
h522	405956.42	1329122.31
h523	405956.58	1329125.48
h524	405957.59	1329128.42
h525	406041.40	1329245.38
h526	406122.15	1329357.62
h527	406176.80	1329433.95
h528	406269.59	1329557.15
h529	406284.33	1329575.11
h530	406315.83	1329613.22
h531	406375.41	1329686.12
h532	406425.90	1329748.37
h533	406483.78	1329819.49
h534	406513.10	1329855.53
h535	406555.36	1329907.20
h536	406593.23	1329953.16
h537	406641.11	1330010.86
h538	406709.77	1330094.72
h539	406787.96	1330189.96
h540	406845.97	1330260.19
h541	406914.30	1330342.58
h542	406974.37	1330415.50
h543	407054.89	1330514.78
h544	407116.79	1330589.81
h545	407152.69	1330642.10
h546	407153.88	1330647.16
h547	407154.13	1330650.39
h548	407154.13	1330653.59
h549	407153.19	1330657.74
h550	407149.62	1330664.77
h551	407146.03	1330668.45
h552	407088.38	1330716.93
h553	407047.29	1330751.69
h554	406994.83	1330796.41
h555	406951.47	1330833.37
h556	406921.03	1330859.08
h557	406886.36	1330888.28
h558	406846.92	1330921.57
h559	406829.05	1330936.88
h560	406786.99	1330972.91
h561	406732.22	1331021.19
h562	406688.50	1331060.48
h563	406640.44	1331103.45
h564	406554.33	1331180.22
h565	406473.03	1331252.70



h566	406420.55	1331299.46
h567	406405.42	1331315.47
h568	406398.18	1331326.27
h569	406393.47	1331336.76
h570	406391.64	1331353.64
h571	406394.14	1331370.00
h572	406396.72	1331378.86
h573	406435.76	1331429.87
h574	406461.34	1331463.72
h575	406480.54	1331484.27
h576	406490.46	1331491.71
h577	406529.16	1331505.51
h578	406537.29	1331511.54
h579	406537.80	1331512.22
h580	406601.58	1331597.72
h581	406631.40	1331633.46
h582	406642.88	1331647.22
h583	406651.84	1331654.05
h584	406706.44	1331695.68
h585	406756.76	1331729.36
h586	406793.26	1331759.48
h587	406834.07	1331798.42
h588	406858.40	1331817.05
h589	406983.49	1331936.26
h590	407025.23	1331979.46
h591	407105.68	1332054.74
h592	407153.29	1332072.63
h593	407191.94	1332140.82
h594	407250.37	1332204.12
h595	407341.35	1332303.70
h596	407388.74	1332356.61
h597	407426.54	1332397.73
h598	407486.04	1332455.81
h599	407552.22	1332522.47
h600	407609.83	1332578.15
h601	407646.99	1332612.84
h602	407692.81	1332668.05
h603	407727.06	1332713.30
h604	407762.43	1332752.24
h605	407787.29	1332801.05
h606	407810.23	1332833.36
h607	407862.06	1332907.17
h608	407915.22	1332980.77
h609	407964.69	1333043.45
h610	408009.34	1333109.85
h611	408067.86	1333191.07
h612	408112.92	1333253.19

н613	408161.54	1333321.31
н614	408224.14	1333404.60
н615	408269.51	1333463.11
н616	408298.33	1333504.12
н617	408322.24	1333537.94
н618	408346.74	1333571.65
н619	408374.68	1333608.80
н620	408404.22	1333650.12
н621	408413.05	1333665.94
н622	408436.66	1333724.50
н623	406787.96	1330189.96
н624	406845.97	1330260.19
н625	406914.30	1330342.58
н626	406974.37	1330415.50
н627	407054.89	1330514.78
н628	407116.79	1330589.81
н629	407152.69	1330642.10
н630	407153.88	1330647.16
н631	407154.13	1330650.39
н632	407154.13	1330653.59
н633	407153.19	1330657.74
н634	407149.62	1330664.77
н635	407146.03	1330668.45
н636	407088.38	1330716.93
н637	407047.29	1330751.69
н638	406994.83	1330796.41
н639	406951.47	1330833.37
н640	406921.03	1330859.08
н641	406886.36	1330888.28
н642	406846.92	1330921.57
н643	406829.05	1330936.88
н644	406786.99	1330972.91
н645	406732.22	1331021.19
н646	406688.50	1331060.48
н647	406640.44	1331103.45
н648	406554.33	1331180.22
н649	406473.03	1331252.70
н650	406420.55	1331299.46
н651	406405.42	1331315.47
н652	406398.18	1331326.27
н653	406393.47	1331336.76
н654	406391.64	1331353.64
н655	406394.14	1331370.00
н656	406396.72	1331378.86
н657	406435.76	1331429.87
н658	406461.34	1331463.72
н659	406480.54	1331484.27

н660	406490.46	1331491.71
н661	406529.16	1331505.51
н662	406537.29	1331511.54
н663	406537.80	1331512.22
н664	406601.58	1331597.72
н665	406631.40	1331633.46
н666	406642.88	1331647.22
н667	406651.84	1331654.05
н668	406706.44	1331695.68
н669	406756.76	1331729.36
н670	406793.26	1331759.48
н671	406834.07	1331798.42
н672	406858.40	1331817.05
н673	406983.49	1331936.26
н674	407025.23	1331979.46
н675	407105.68	1332054.74
н676	407153.29	1332072.63
н677	407191.94	1332140.82
н678	407250.37	1332204.12
н679	407341.35	1332303.70
н680	407388.74	1332356.61
н681	407426.54	1332397.73
н682	407486.04	1332455.81
н683	407552.22	1332522.47
н684	407609.83	1332578.15
н685	407646.99	1332612.84
н686	407692.81	1332668.05
н687	407727.06	1332713.30
н688	407762.43	1332752.24
н689	407787.29	1332801.05
н690	407810.23	1332833.36
н691	407862.06	1332907.17
н692	407915.22	1332980.77
н693	407964.69	1333043.45
н694	408009.34	1333109.85
н695	408067.86	1333191.07
н696	408112.92	1333253.19
н697	408161.54	1333321.31
н698	408224.14	1333404.60
н699	408269.51	1333463.11
н700	408298.33	1333504.12
н701	408322.24	1333537.94
н702	408346.74	1333571.65
н703	408374.68	1333608.80
н704	408404.22	1333650.12
н705	408413.05	1333665.94
н706	408436.66	1333724.50

н707	408443.61	1333746.34
н708	406834.07	1331798.42
н709	406858.40	1331817.05
н710	406983.49	1331936.26
н711	407025.23	1331979.46
н712	407105.68	1332054.74
н713	407153.29	1332072.63
н714	407191.94	1332140.82
н715	407250.37	1332204.12
н716	407341.35	1332303.70
н717	407388.74	1332356.61
н718	407426.54	1332397.73
н719	407486.04	1332455.81
н720	407552.22	1332522.47
н721	407609.83	1332578.15
н722	407646.99	1332612.84
н723	407692.81	1332668.05
н724	407727.06	1332713.30
н725	407762.43	1332752.24
н726	407787.29	1332801.05
н727	407810.23	1332833.36
н728	407862.06	1332907.17
н729	407915.22	1332980.77
н730	407964.69	1333043.45
н731	408009.34	1333109.85
н732	408067.86	1333191.07
н733	408112.92	1333253.19
н734	408161.54	1333321.31
н735	408224.14	1333404.60
н736	408269.51	1333463.11
н737	408298.33	1333504.12
н738	408322.24	1333537.94
н739	408346.74	1333571.65
н740	408374.68	1333608.80
н741	408404.22	1333650.12
н742	408413.05	1333665.94
н743	408436.66	1333724.50
н395	408443.61	1333746.34

:3У7

Категория: Земли населенных пунктов

Разрешенное использование: Связь

Площадь земельного участка: 19 255 м<sup>2</sup>

№п/п	МСК-46	
	Х	У
:3У7(1)		
Площадь: 8099.62 м <sup>2</sup>		
н1	408776.92	1325231.10
н2	408774.87	1325234.56
н3	408767.69	1325231.09
н4	408766.46	1325231.00
н5	408764.74	1325231.29
н6	408763.08	1325232.15
н7	408761.84	1325233.76
н8	408750.75	1325256.22
н9	408748.60	1325257.66
н10	408746.19	1325258.05
н11	408715.58	1325251.55
н12	408714.35	1325251.50
н13	408713.57	1325251.54
н14	408713.04	1325251.71
н15	408712.55	1325252.36
н16	408680.94	1325362.03
н17	408681.97	1325367.73
н18	408676.51	1325433.67
н19	408676.88	1325435.42
н20	408684.90	1325441.56
н21	408685.36	1325445.54
н22	408676.20	1325485.32
н23	408692.70	1325688.88
н24	408686.44	1325763.83
н25	408689.43	1325804.43
н26	408689.55	1325820.50
н27	408688.69	1325823.69
н28	408672.56	1325849.57
н29	408653.88	1325883.72
н30	408642.04	1325894.08
н31	408622.96	1325902.63
н32	408614.54	1325906.76
н33	408613.15	1325908.28
н34	408612.77	1325909.80
н35	408614.65	1325927.15
н36	408618.26	1325936.55
н37	408622.76	1325942.50
н38	408628.20	1325947.29

н39	408672.57	1325972.09
н40	408681.38	1325979.29
н41	408682.10	1325983.80
н42	408681.45	1325987.36
н43	408677.91	1325995.46
н44	408667.37	1326016.30
н45	408641.86	1326066.10
н46	408629.61	1326090.32
н47	408626.68	1326095.85
н48	408595.09	1326156.73
н49	408564.92	1326215.26
н50	408549.76	1326244.23
н51	408520.83	1326301.66
н52	408458.78	1326414.30
н53	408427.15	1326470.39
н54	408379.28	1326557.09
н55	408283.75	1326729.70
н56	408208.22	1326868.01
н57	408145.73	1326980.39
н58	408142.22	1326978.46
н59	408204.71	1326866.09
н60	408280.25	1326727.76
н61	408375.78	1326555.16
н62	408423.67	1326468.43
н63	408455.28	1326412.37
н64	408517.29	1326299.80
н65	408546.21	1326242.40
н66	408561.36	1326213.42
н67	408591.54	1326154.89
н68	408623.14	1326093.98
н69	408626.05	1326088.48
н70	408638.30	1326064.27
н71	408663.80	1326014.50
н72	408674.29	1325993.75
н73	408677.60	1325986.18
н74	408678.04	1325983.76
н75	408677.67	1325981.43
н76	408670.31	1325975.41
н77	408625.87	1325950.57
н78	408619.82	1325945.23
н79	408614.73	1325938.51
н80	408610.73	1325928.10
н81	408608.72	1325909.52
н82	408609.52	1325906.32
н83	408612.11	1325903.50
н84	408621.26	1325899.01
н85	408639.85	1325890.67

н86	408650.71	1325881.18
н87	408669.10	1325847.55
н88	408684.98	1325822.08
н89	408685.54	1325819.98
н90	408685.44	1325804.59
н91	408682.43	1325763.81
н92	408688.69	1325688.88
н93	408672.17	1325485.03
н94	408681.31	1325445.31
н95	408681.12	1325443.71
н96	408673.27	1325437.69
н97	408672.47	1325433.93
н98	408677.94	1325367.92
н99	408676.84	1325361.82
н100	408708.91	1325250.53
н101	408710.61	1325248.30
н102	408712.82	1325247.58
н103	408714.32	1325247.49
н104	408716.09	1325247.57
н105	408746.29	1325253.98
н106	408747.10	1325253.85
н107	408747.63	1325253.49
н108	408758.43	1325231.64
н109	408760.46	1325229.00
н110	408763.47	1325227.45
н111	408766.26	1325226.98
н112	408768.74	1325227.15
н1	408776.92	1325231.10
:3У7(2)		
Площадь: 11155.85 м <sup>2</sup>		
н113	407216.47	1328145.51
н114	407211.85	1328142.79
н115	407209.06	1328136.53
н116	407143.06	1327980.11
н117	407137.30	1327968.28
н118	407134.66	1327964.54
н119	407133.37	1327963.26
н120	407132.30	1327962.36
н121	407130.54	1327961.73
н122	407128.78	1327961.70
н123	407104.69	1327972.83
н124	407102.20	1327973.02
н125	407099.91	1327972.60
н126	407096.29	1327970.92
н127	407093.58	1327967.48
н128	407087.31	1327951.69
н129	407056.84	1327875.03



н130	407056.26	1327874.33
н131	407055.23	1327873.98
н132	407037.58	1327875.42
н133	406876.86	1327904.06
н134	406819.38	1327914.30
н135	406808.44	1327914.71
н136	406797.74	1327913.91
н137	406781.97	1327913.85
н138	406778.17	1327913.88
н139	406691.63	1327925.20
н140	406642.87	1327933.53
н141	406582.34	1327944.00
н142	406524.75	1327954.04
н143	406477.03	1327962.33
н144	406427.58	1327970.83
н145	406331.87	1327990.45
н146	406205.95	1328016.14
н147	406205.66	1328016.24
н148	406203.52	1328012.77
н149	406204.87	1328012.28
н150	406331.07	1327986.53
н151	406426.83	1327966.90
н152	406476.35	1327958.38
н153	406524.07	1327950.10
н154	406581.65	1327940.06
н155	406642.18	1327929.59
н156	406691.03	1327921.24
н157	406777.90	1327909.88
н158	406781.96	1327909.85
н159	406797.90	1327909.91
н160	406808.52	1327910.70
н161	406818.95	1327910.31
н162	406876.17	1327900.11
н163	407037.07	1327871.44
н164	407055.74	1327869.92
н165	407058.64	1327870.92
н166	407060.32	1327872.97
н167	407090.98	1327950.10
н168	407097.08	1327965.46
н169	407098.84	1327967.69
н170	407101.13	1327968.76
н171	407102.41	1327968.99
н172	407103.67	1327968.89
н173	407127.93	1327957.69
н174	407131.27	1327957.74
н175	407134.32	1327958.84
н176	407136.07	1327960.30

h177	407137.73	1327961.95
h178	407140.76	1327966.24
h179	407146.70	1327978.45
h180	407212.73	1328134.94
h181	407214.98	1328139.99
h182	407217.37	1328141.39
h183	407222.35	1328140.87
h184	407230.89	1328138.08
h185	407254.15	1328128.20
h186	407314.90	1328101.23
h187	407340.80	1328091.82
h188	407350.99	1328080.69
h189	407357.13	1328078.66
h190	407361.58	1328078.66
h191	407371.45	1328082.10
h192	407376.42	1328085.50
h193	407397.94	1328094.01
h194	407398.89	1328094.08
h195	407399.99	1328093.90
h196	407407.61	1328091.39
h197	407410.72	1328091.39
h198	407415.20	1328095.42
h199	407415.57	1328095.43
h200	407424.27	1328092.33
h201	407427.37	1328090.19
h202	407451.06	1328073.85
h203	407455.74	1328073.85
h204	407467.07	1328083.97
h205	407471.36	1328083.77
h206	407474.77	1328082.45
h207	407503.59	1328050.12
h208	407531.32	1328038.10
h209	407547.72	1328030.54
h210	407564.28	1328019.75
h211	407567.53	1328016.02
h212	407571.86	1328009.64
h213	407581.67	1328004.81
h214	407589.58	1328000.91
h215	407595.98	1327992.31
h216	407596.29	1327990.71
h217	407593.04	1327985.66
h218	407593.96	1327980.81
h219	407666.49	1327888.43
h220	407727.35	1327847.97
h221	407731.44	1327841.13
h222	407743.87	1327797.34
h223	407755.84	1327768.56

н224	407877.31	1327627.75
н225	407930.79	1327523.80
н226	407995.51	1327393.43
н227	408070.34	1327250.68
н228	408079.72	1327203.82
н229	408090.68	1327143.25
н230	408111.50	1327033.70
н231	408117.75	1327022.46
н232	408121.22	1327024.47
н233	408115.31	1327035.08
н234	408094.61	1327144.00
н235	408083.65	1327204.56
н236	408074.15	1327252.03
н237	407999.08	1327395.25
н238	407934.36	1327525.60
н239	407880.65	1327630.00
н240	407759.29	1327770.69
н241	407747.65	1327798.66
н242	407735.15	1327842.73
н243	407730.31	1327850.80
н244	407669.24	1327891.41
н245	407597.71	1327982.51
н246	407597.27	1327984.84
н247	407600.51	1327989.89
н248	407599.74	1327993.96
н249	407592.22	1328004.07
н250	407583.44	1328008.39
н251	407574.57	1328012.76
н252	407570.70	1328018.46
н253	407566.93	1328022.79
н254	407549.66	1328034.06
н255	407532.95	1328041.75
н256	407505.98	1328053.44
н257	407477.12	1328085.83
н258	407472.20	1328087.73
н259	407465.63	1328088.05
н260	407454.21	1328077.85
н261	407452.31	1328077.85
н262	407429.64	1328093.48
н263	407426.11	1328095.92
н264	407416.21	1328099.45
н265	407413.62	1328099.39
н266	407409.18	1328095.39
н267	407408.25	1328095.39
н268	407400.94	1328097.80
н269	407399.07	1328098.10
н270	407397.04	1328097.96

н271	407374.53	1328089.06
н272	407369.63	1328085.70
н273	407360.90	1328082.66
н274	407357.78	1328082.66
н275	407353.24	1328084.16
н276	407343.09	1328095.25
н277	407316.40	1328104.95
н278	407255.59	1328131.94
н279	407232.30	1328141.83
н280	407223.19	1328144.81
н281	407583.44	1328008.39
н282	407574.57	1328012.76
н283	407570.70	1328018.46
н284	407566.93	1328022.79
н285	407549.66	1328034.06
н286	407532.95	1328041.75
н287	407505.98	1328053.44
н288	407477.12	1328085.83
н289	407472.20	1328087.73
н290	407465.63	1328088.05
н291	407454.21	1328077.85
н292	407452.31	1328077.85
н293	407429.64	1328093.48
н294	407426.11	1328095.92
н295	407416.21	1328099.45
н296	407413.62	1328099.39
н297	407409.18	1328095.39
н298	407408.25	1328095.39
н299	407400.94	1328097.80
н300	407399.07	1328098.10
н301	407397.04	1328097.96
н302	407374.53	1328089.06
н303	407369.63	1328085.70
н304	407360.90	1328082.66
н305	407357.78	1328082.66
н306	407353.24	1328084.16
н307	407343.09	1328095.25
н308	407316.40	1328104.95
н309	407255.59	1328131.94
н310	407232.30	1328141.83
н311	407223.19	1328144.81
н113	407216.47	1328145.51

ПРИЛОЖЕНИЕ 1

Характеристика образуемого земельного участка или частей земельных участков

46:11:071301:2808

Условный номер части земельного участка 46:11:071301:2808/чзу1		
Площадь части земельного участка: 151,86 м <sup>2</sup>		
Категория земель земельного участка: Земли промышленности, энергетики, транспорта, связи, радиовещания, телевидения, информатики, земли для обеспечения космической деятельности, земли обороны, безопасности и земли иного специального назначения		
Вид разрешенного использования земельного участка: Автомобильный транспорт		
Характеристика части земельного участка: Связь		
Обозначение характерных точек границ	Координаты, м	
	МСК-46 X	МСК-46 Y
н1	418175.91	1308404.84
н2	418172.03	1308405.84
н3	418171.67	1308403.69
н4	418170.89	1308398.98
н5	418202.70	1308390.63
н6	418204.78	1308390.21
н7	418205.48	1308394.15
н8	418203.60	1308394.53
н9	418175.43	1308401.92
н1	418175.91	1308404.84

46:11:000000:1785

Условный номер части земельного участка: 46:11:000000:1785/чзу1		
Площадь части земельного участка: 35,56 м <sup>2</sup>		
Категория земель: Земли населенных пунктов		
Вид разрешенного использования: Земельные участки (территории) общего пользования		
Характеристика части земельного участка: Связь		
Обозначение характерных точек границ	Координаты, м	
	МСК-46 X	МСК-46 Y
н1	418175.91	1308404.84
н2	418176.42	1308407.91
н3	418177.37	1308413.61
н4	418173.49	1308414.64
н5	418172.03	1308405.84
н1	418175.91	1308404.84

46:11:071301:33

Условный номер части земельного участка 46:11:071301:33/чзу1		
Площадь части земельного участка: 97,78 м <sup>2</sup>		
Категория земель: Земли населенных пунктов		
Вид разрешенного использования: для эксплуатации и обслуживания базовой станции сотовой связи		
Характеристика части земельного участка: Связь		

Обозначение характерных точек границ	Координаты, м	
	МСК-46	МСК-46
	X	Y
н1	418177.15	1308457.13
н2	418176.40	1308459.67
н3	418176.40	1308461.72
н4	418177.25	1308463.47
н5	418178.21	1308464.73
н6	418178.55	1308464.92
н7	418179.26	1308464.48
н8	418180.21	1308463.89
н9	418182.16	1308467.38
н10	418180.15	1308468.64
н11	418178.72	1308469.54
н12	418176.94	1308470.66
н13	418176.40	1308474.48
н14	418176.37	1308478.00
1	418173.75	1308478.68
н15	418172.46	1308473.74
н16	418173.25	1308468.26
н17	418175.02	1308467.15
н18	418173.83	1308465.57
н19	418172.40	1308462.65
н20	418172.40	1308459.09
н21	418172.63	1308458.31
н1	418177.15	1308457.13

46:11:070401:1067

Условный номер части земельного участка: 46:11:070401:1067/чзу1		
Площадь части земельного участка: 92 м <sup>2</sup>		
Категория земель: Земли населенных пунктов		
Вид разрешенного использования: Для ведения личного подсобного хозяйства		
Характеристика части земельного участка: Связь		
Обозначение характерных точек границ	Координаты, м	
	МСК-46	МСК-46
	X	Y
н1	418581.25	1309920.37
н2	418598.97	1309936.61
н3	418595.83	1309939.16
н4	418579.59	1309924.27
н1	418581.25	1309920.37

46:11:000000:1413

Условный номер части земельного участка: 46:11:000000:1413/чзу1		
Площадь части земельного участка: 105,07 м <sup>2</sup>		
Категория земель: Земли населенных пунктов		
Вид разрешенного использования: Общее пользование территории		
Характеристика части земельного участка: Связь		
Обозначение характерных точек границ	Координаты, м	
	МСК-46	МСК-46
	X	Y
н1	418276.12	1310867.23
н2	418280.11	1310867.51
н3	418278.37	1310893.55
н4	418274.36	1310893.65
н1	418276.12	1310867.23

46:11:000000:6

Общая площадь частей земельного участка: 4835 м <sup>2</sup>		
Категория земель: Земли лесного фонда		
Вид разрешенного использования: Для размещения объектов лесного фонда		
Характеристика части земельного участка: Строительство, реконструкция, эксплуатация линейных объектов		
Обозначение характерных точек границ	Координаты, м	
	МСК-46	МСК-46
	X	Y
Условный номер части земельного участка: 46:11:000000:6/чзу1		
Площадь части земельного участка: 3365.32 м <sup>2</sup>		
н1	417699.92	1311479.19
н2	417696.49	1311476.43
н3	417702.41	1311473.44
н4	417719.74	1311457.34
н5	417749.35	1311418.61
н6	417752.34	1311417.83
н7	417755.05	1311418.43
н8	417768.09	1311425.02
н9	417769.09	1311425.23
н10	417769.69	1311424.93
н11	417804.11	1311380.87
н12	417851.71	1311337.28
н13	417933.28	1311255.25
н14	418002.70	1311198.45
н15	418045.24	1311160.67
н16	418069.63	1311138.03
н17	418072.85	1311135.05
н18	418098.13	1311111.99
н19	418105.10	1311110.26
н20	418104.41	1311108.03
н21	418104.41	1311106.43
н22	418105.05	1311104.92
н23	418126.88	1311083.07

н24	418131.35	1311077.74
н25	418189.67	1311008.10
н26	418206.99	1310987.41
н27	418219.65	1310969.30
н28	418258.64	1310913.55
н29	418270.99	1310898.33
н30	418274.35	1310893.65
н31	418278.37	1310893.55
н32	418278.26	1310895.28
н33	418274.15	1310900.79
н34	418261.88	1310915.91
н35	418222.93	1310971.60
н36	418210.17	1310989.85
н37	418192.73	1311010.66
н38	418134.41	1311080.30
н39	418129.84	1311085.77
н40	418108.43	1311107.20
н41	418108.41	1311107.43
н42	418109.14	1311109.82
н43	418108.98	1311111.90
н44	418107.62	1311113.80
н45	418100.08	1311115.63
н46	418075.57	1311137.99
н47	418072.35	1311140.97
н48	418047.90	1311163.64
н49	418005.27	1311201.52
н50	417935.98	1311258.21
н51	417854.45	1311340.20
н52	417807.08	1311383.56
н53	417772.27	1311428.13
н54	417769.60	1311429.41
н55	417766.77	1311428.84
н56	417753.69	1311422.23
н57	417752.42	1311421.95
н58	417751.69	1311422.13
н59	417722.72	1311460.04
н60	417704.70	1311476.77
н1	417699.92	1311479.19
Условный номер части земельного участка: 46:11:000000:6/чзу2		
Площадь части земельного участка: 1138.88 м <sup>2</sup>		
н69	417673.84	1311499.50
н70	417675.04	1311500.50
н71	417676.92	1311502.05
н72	417599.15	1311590.11
н73	417537.90	1311710.24
н74	417519.76	1311735.97
н75	417515.51	1311735.05
н76	417534.47	1311708.17
н77	417534.46	1311708.16
н78	417595.81	1311587.85
н69	417673.84	1311499.50



Условный номер части земельного участка: 46:11:000000:6/чзу3		
Площадь части земельного участка: 137.56 м <sup>2</sup>		
н79	414071.09	1322835.05
н80	414071.46	1322839.31
н81	414064.76	1322837.44
н82	414049.96	1322836.50
н83	414038.45	1322841.31
н84	414037.85	1322837.22
н85	414049.28	1322832.44
н86	414065.47	1322833.48
н79	414071.09	1322835.05
Условный номер части земельного участка: 46:11:000000:6/чзу4		
Площадь части земельного участка: 192.90 м <sup>2</sup>		
н87	413722.82	1323059.51
н88	413724.42	1323063.19
н89	413692.56	1323079.89
н90	413688.70	1323080.23
н91	413686.42	1323077.82
н92	413683.95	1323073.82
н93	413683.84	1323066.02
н94	413689.59	1323075.35
н95	413690.28	1323076.07
н96	413691.42	1323075.97
н87	413722.82	1323059.51

446:11:070403:6

Общая площадь частей земельного участка: 87.25 м <sup>2</sup>		
Категория земель: Земли населенных пунктов		
Вид разрешенного использования: Под линию электропередач ВЛ-10 кВ, ВЛ-0,4 кВ и установку ТП-160 кВА		
Характеристика части земельного участка: Связь		
Обозначение характерных точек границ	Координаты, м	
	МСК-46	МСК-46
	X	Y
н1	417696.49	1311476.43
н2	417699.91	1311479.19
н3	417694.86	1311481.74
н4	417694.68	1311481.94
н5	417684.16	1311493.86
н6	417680.98	1311491.42
н7	417691.71	1311479.27
н8	417692.37	1311478.52
н1	417696.49	1311476.43

46:11:071005:106

Общая площадь частей земельного участка: 324 м <sup>2</sup>		
Категория земель: Земли сельскохозяйственного назначения		
Вид разрешенного использования: Для сельскохозяйственного производства		
Характеристика части земельного участка: Связь		
Обозначение характерных точек границ	Координаты, м	
	МСК-46	МСК-46
	X	Y
Условный номер части земельного участка: 46:11:071005:106/чзу1		
Площадь части земельного участка: 73.05 м <sup>2</sup>		
н1	418732.54	1314304.05
1	418736.13	1314305.74
н2	418734.42	1314309.04
н3	418744.26	1314314.81
н4	418744.03	1314315.26
н5	418742.41	1314318.36
н6	418732.15	1314312.35
н7	418731.06	1314311.49
н8	418730.50	1314310.36
н9	418730.36	1314309.46
н10	418730.39	1314308.55
н11	418730.69	1314307.54
н1	418732.54	1314304.05
Условный номер части земельного участка: 46:11:071005:106/чзу2		
Площадь части земельного участка: 250.56 м <sup>2</sup>		
н12	418593.04	1314595.32
н13	418591.08	1314598.82
н14	418545.62	1314568.90
н15	418542.47	1314572.67
2	418540.35	1314570.97
н16	418539.73	1314569.70
н17	418544.82	1314563.60
н12	418593.04	1314595.32

46:11:000000:1765

Условный номер части земельного участка: 46:11:000000:1765/чзу1		
Площадь части земельного участка: 261.6 м <sup>2</sup>		
Категория земель: Земли промышленности, энергетики, транспорта, связи, радиовещания, телевидения, информатики, земли для обеспечения космической деятельности, земли обороны, безопасности и земли иного специального назначения		
Вид разрешенного использования: Для эксплуатации автомобильной дороги		
Характеристика части земельного участка: Связь		
Обозначение характерных точек границ	Координаты, м	
	МСК-46	МСК-46
	X	Y
н1	420240.69	1316471.70
н2	420241.44	1316472.10
н3	420269.91	1316487.13
н4	420298.66	1316502.30

н5	420296.80	1316505.85
н6	420268.06	1316490.68
н7	420239.57	1316475.64
н8	420239.22	1316475.46
н1	420240.69	1316471.70

46:11:011902:86

Условный номер части земельного участка: 46:11:011902:86/чзу1		
Площадь части земельного участка: 193.96 м <sup>2</sup>		
Категория земель: Земли сельскохозяйственного назначения		
Вид разрешенного использования: Для сельскохозяйственного производства		
Характеристика части земельного участка: Связь		
Обозначение характерных точек границ	Координаты, м	
	МСК-46	МСК-46
	X	Y
н1	420392.51	1316878.11
н2	420394.19	1316874.17
н3	420402.09	1316853.88
н4	420405.03	1316848.71
н5	420409.38	1316835.79
н6	420409.42	1316835.47
н7	420409.28	1316835.19
н8	420411.36	1316831.02
н9	420412.64	1316832.93
н10	420413.52	1316834.79
н11	420413.31	1316836.66
н12	420408.69	1316850.35
н13	420405.71	1316855.61
н14	420397.26	1316877.30
н15	420395.17	1316878.21
н1	420392.51	1316878.11

46:11:071005:105

Условный номер части земельного участка: 46:11:071005:105/чзу1		
Площадь части земельного участка: 8261 м <sup>2</sup>		
Категория земель: Земли сельскохозяйственного назначения		
Вид разрешенного использования: Для сельскохозяйственного производства		
Характеристика части земельного участка: Связь		
Обозначение характерных точек границ	Координаты, м	
	МСК-46	МСК-46
	X	Y
н1	418084.42	1315279.86
н2	418087.40	1315282.88
н3	417664.58	1315487.74
н4	417625.92	1315630.80
н5	417598.84	1315739.80
н6	417710.40	1315831.80
н7	417712.12	1315837.56
н8	417711.20	1315843.22

н9	417608.42	1315964.28
н10	417608.00	1315966.42
н11	418210.54	1316469.10
н12	418212.64	1316473.30
н13	418212.12	1316478.62
н14	418101.04	1316666.68
н15	418095.94	1316667.44
н16	418208.22	1316477.38
н17	418208.56	1316474.06
н18	418207.36	1316471.64
н19	417603.60	1315967.98
н20	417604.70	1315962.48
н21	417707.44	1315841.46
н22	417708.04	1315837.86
н23	417706.92	1315834.12
н24	417594.36	1315741.28
н25	417622.04	1315629.78
н26	417661.18	1315484.94
н1	418084.42	1315279.86

46:11:000000:1782

Условный номер части земельного участка: 46:11:000000:1782/чзу1		
Площадь части земельного участка: 39,96 м <sup>2</sup>		
Категория земель: Земли населенных пунктов		
Вид разрешенного использования: Земельные участки (территории) общего пользования		
Характеристика части земельного участка: Связь		
Обозначение характерных точек границ	Координаты, м	
	МСК-46	МСК-46
	X	Y
н1	417534.36	1317679.58
н2	417536.91	1317682.66
н3	417529.21	1317689.03
н4	417526.66	1317685.95
н1	417534.36	1317679.58

46:11:000000:1332

Условный номер части земельного участка: 46:11:000000:1332/чзу1		
Площадь части земельного участка: 88 м <sup>2</sup>		
Категория земель: Земли промышленности, энергетики, транспорта, связи, радиовещания, телевидения, информатики, земли для обеспечения космической деятельности, земли обороны, безопасности и земли иного специального назначения		
Вид разрешенного использования: для размещения полосы отвода автомобильной дороги "Курск-Борисоглебск"-Полевая		
Характеристика части земельного участка: Связь		
Обозначение характерных точек границ	Координаты, м	
	МСК-46	МСК-46
	X	Y
н1	416354.00	1319695.73
н2	416361.77	1319716.32

н3	416358.04	1319717.74
н4	416350.26	1319697.16
н1	416354.00	1319695.73

46:11:012005:113

Условный номер части земельного участка: 46:11:012005:113/чзу1		
Площадь части земельного участка: 223 м <sup>2</sup>		
Категория земель: Земли сельскохозяйственного назначения		
Вид разрешенного использования: Для сельскохозяйственного производства		
Характеристика части земельного участка: Связь		
Обозначение характерных точек границ	Координаты, м	
	МСК-46	МСК-46
	X	Y
н1	416365.68	1319726.66
н2	416385.96	1319780.34
н3	416381.04	1319778.64
н4	416361.94	1319728.08
н1	416365.68	1319726.66

46:11:101402:77

Условный номер части земельного участка 46:11:101402:77/чзу1		
Площадь части земельного участка: 7942,87 м <sup>2</sup>		
Категория земель: Земли сельскохозяйственного назначения		
Вид разрешенного использования: Для сельскохозяйственного производства		
Характеристика части земельного участка: Связь		
Обозначение характерных точек границ	Координаты, м	
	МСК-46	МСК-46
	X	Y
н1	412062.03	1322031.48
н2	412058.45	1322035.13
н3	411910.80	1322019.81
н4	411832.64	1322011.67
н5	411554.09	1321974.78
н6	411395.21	1321953.65
н7	411220.62	1321930.66
н8	410939.78	1321893.17
н9	410858.72	1321886.44
н10	410778.74	1321873.01
н11	410554.85	1321846.55
н12	410554.49	1321846.73
н13	410554.27	1321847.04
н14	410546.80	1321873.95
н15	410532.22	1321918.35
н16	410502.63	1321952.16
н17	410441.24	1321999.51
н18	410373.39	1322047.50
н19	410290.67	1322104.98
н20	410255.14	1322122.10
н21	410252.24	1322130.81

н22	410224.78	1322157.65
1	410224.71	1322157.40
н23	410224.05	1322152.77
н24	410248.75	1322128.62
н25	410251.88	1322119.24
н26	410288.65	1322101.52
н27	410371.08	1322044.24
н28	410438.86	1321996.29
н29	410499.88	1321949.23
н30	410528.68	1321916.33
н31	410542.97	1321872.79
н32	410550.61	1321845.29
н33	410551.81	1321843.60
н34	410554.13	1321842.44
н35	410779.31	1321869.05
н36	410859.21	1321882.47
н37	410940.21	1321889.19
н38	411221.14	1321926.70
н39	411395.74	1321949.69
н40	411554.62	1321970.81
н41	411833.11	1322007.70
н42	411911.21	1322015.83
н1	412062.03	1322031.48

46:11:101402:78

Условный номер части земельного участка: 46:11:101402:78/чзу1		
Площадь части земельного участка: 431 м <sup>2</sup>		
Категория земель: Земли сельскохозяйственного назначения		
Вид разрешенного использования: Для сельскохозяйственного производства		
Характеристика части земельного участка: Связь		
Обозначение характерных точек границ	Координаты, м	
	МСК-46	МСК-46
	X	Y
н1	410224.06	1322152.76
н2	410224.72	1322157.40
н3	410224.78	1322157.64
н4	410207.72	1322174.32
н5	410204.40	1322179.86
н6	410203.26	1322187.30
н7	410203.92	1322195.18
н8	410206.66	1322207.04
н9	410210.38	1322216.96
н10	410211.14	1322226.24
н11	410208.98	1322232.48
н12	410206.08	1322236.34
н13	410192.84	1322248.24
н14	410190.96	1322244.56

н15	410203.12	1322233.62
н16	410205.40	1322230.58
н17	410207.08	1322225.72
н18	410206.44	1322217.84
н18	410206.44	1322217.84
н19	410202.84	1322208.20
н20	410199.96	1322195.80
н21	410199.22	1322187.16
н22	410200.58	1322178.48
н23	410204.56	1322171.82
н1	410224.06	1322152.76

46:11:000000:841

Общая площадь частей земельного участка: 3062 м <sup>2</sup>		
Категория земель: Земли сельскохозяйственного назначения		
Вид разрешенного использования: Для сельскохозяйственного производства		
Характеристика части земельного участка: Связь		
Обозначение характерных точек границ	Координаты, м	
	МСК-46	МСК-46
	X	Y
Условный номер части земельного участка: 46:11:000000:841/чзу1		
Площадь части земельного участка: 1472, 90 м <sup>2</sup>		
н1	410187.88	1322247.32
н2	410188.72	1322248.98
н3	410189.86	1322251.20
н4	410189.26	1322252.42
н5	410188.94	1322253.58
н6	410187.08	1322271.56
н7	410178.06	1322333.58
н8	410125.04	1322427.92
н9	410124.36	1322430.22
н10	410124.64	1322432.16
н11	410129.94	1322440.22
н12	410136.68	1322450.34
н13	410139.86	1322457.10
н14	410140.94	1322465.06
н15	410136.86	1322483.68
н16	410128.76	1322501.60
н17	410119.30	1322519.84
н18	410106.86	1322539.02
н19	410099.02	1322552.20
н20	410094.90	1322557.32
н21	410092.06	1322559.70
н22	410086.36	1322560.96
н23	410080.14	1322560.72
н24	410068.76	1322559.98
н25	410066.94	1322560.42
н26	410065.76	1322561.18
н27	410063.30	1322558.00
н28	410065.34	1322556.70

н29	410068.42	1322555.94
н30	410080.36	1322556.72
н31	410086.00	1322556.94
н32	410090.24	1322556.00
н33	410092.02	1322554.50
н34	410095.72	1322549.90
н35	410103.46	1322536.90
н36	410115.84	1322517.84
н37	410125.16	1322499.84
н38	410133.04	1322482.40
н39	410136.88	1322464.90
н40	410135.98	1322458.26
н41	410133.20	1322452.32
н42	410126.60	1322442.42
н43	410120.82	1322433.62
н44	410120.26	1322429.94
н45	410121.34	1322426.34
н46	410174.20	1322332.28
н47	410183.12	1322271.06
н48	410185.00	1322252.84
н49	410185.48	1322251.06
н50	410186.20	1322249.46
н51	410187.28	1322247.86
н1	410187.88	1322247.32
Условный номер части земельного участка: 46:11:000000:841/чзу2		
Площадь части земельного участка: 1589 м <sup>2</sup>		
н52	410051.80	1322565.46
н53	410054.24	1322568.64
н54	410049.30	1322571.84
н55	410047.44	1322574.34
н56	410046.24	1322577.80
н57	410033.94	1322659.36
н58	410019.24	1322740.22
н59	410001.06	1322849.58
н60	409994.68	1322856.58
н61	409998.44	1322884.48
н62	410023.58	1322948.06
1	410022.78	1322948.46
н63	410020.38	1322951.94
н64	410020.08	1322950.08
н65	409994.54	1322885.50
н66	409990.48	1322855.28
н67	409997.32	1322847.76
н68	410015.30	1322739.54
н69	410030.00	1322658.72
н70	410042.34	1322576.86
н71	410043.86	1322572.46
н72	410046.52	1322568.88
н52	410051.80	1322565.46



Условный номер части земельного участка: 46:11:101402:67/чзу1		
Площадь части земельного участка: 2818,28 м <sup>2</sup>		
Категория земель: Земли сельскохозяйственного назначения		
Вид разрешенного использования: Для сельскохозяйственного производства		
Характеристика части земельного участка: Связь		
Обозначение характерных точек границ	Координаты, м	
	МСК-46	МСК-46
	X	Y
н1	409716.45	1323271.43
н2	409719.51	1323274.44
н3	409695.45	1323285.36
н4	409659.01	1323300.27
н5	409640.75	1323311.57
н6	409628.75	1323324.80
н7	409612.02	1323346.31
н8	409601.94	1323380.56
н9	409597.43	1323403.44
н10	409556.30	1323601.04
н11	409550.36	1323648.59
н12	409529.65	1323756.00
н13	409505.42	1323862.63
н14	409498.98	1323861.73
н15	409479.41	1323895.02
1	409477.74	1323893.17
н16	409476.94	1323891.34
н17	409496.89	1323857.39
н18	409502.34	1323858.16
н19	409525.73	1323755.18
н20	409546.40	1323647.97
н21	409552.35	1323600.38
н22	409593.51	1323402.65
н23	409598.05	1323379.60
н24	409608.40	1323344.45
н25	409625.68	1323322.22
н26	409638.16	1323308.46
н27	409657.19	1323296.70
н28	409693.87	1323281.68
н1	409716.45	1323271.43

46:11:101402:74

Площадь части земельного участка: 6251 м <sup>2</sup>		
Категория земель: Земли сельскохозяйственного назначения		
Вид разрешенного использования: Для сельскохозяйственного производства		
Характеристика части земельного участка: Связь		
Обозначение характерных точек границ	Координаты, м	
	МСК-46	МСК-46
	X	Y
Условный номер части земельного участка: 46:11:101402:74/чзу1		
Площадь части земельного участка: 4918,90 м <sup>2</sup>		

н1	408952.51	1325004.24
н2	408992.55	1324921.20
н3	409056.92	1324780.77
н4	409126.93	1324631.83
н5	409225.29	1324425.43
н6	409231.90	1324410.86
н7	409317.87	1324227.90
н8	409359.15	1324142.74
н9	409403.13	1324052.03
н10	409463.96	1323921.31
н11	409479.19	1323895.41
н12	409476.32	1323892.39
н13	409460.41	1323919.45
н14	409399.52	1324050.31
н15	409355.55	1324140.99
н16	409314.26	1324226.18
н17	409228.27	1324409.18
н18	409221.66	1324423.75
н19	409123.31	1324630.11
н20	409053.30	1324779.07
н21	408988.93	1324919.50
н22	408948.14	1325004.09
н1	408952.51	1325004.24
Условный номер части земельного участка: 46:11:101402:74/чзу2		
Площадь части земельного участка: 1332 м <sup>2</sup>		
н23	408827.64	1325258.22
н24	408830.46	1325255.98
н25	408849.95	1325213.58
н26	408873.18	1325165.35
н27	408944.26	1325021.36
н28	408950.61	1325008.18
1	408947.19	1325008.07
н29	408946.27	1325007.99
н30	408940.66	1325019.62
н31	408869.59	1325163.58
н32	408846.33	1325211.87
н33	408827.23	1325253.44
н34	408826.32	1325254.16
н35	408824.41	1325254.07
н36	408776.92	1325231.10
н37	408774.87	1325234.56
н38	408823.41	1325258.04
н23	408827.64	1325258.22
н23	408827.64	1325258.22
н24	408830.46	1325255.98
н25	408849.95	1325213.58
н26	408873.18	1325165.35
н27	408944.26	1325021.36
н28	408950.61	1325008.18
1	408947.19	1325008.07
н29	408946.27	1325007.99

н30	408940.66	1325019.62
н31	408869.59	1325163.58
н32	408846.33	1325211.87
н33	408827.23	1325253.44
н34	408826.32	1325254.16
н35	408824.41	1325254.07
н36	408776.92	1325231.10
н37	408774.87	1325234.56
н38	408823.41	1325258.04
н23	408827.64	1325258.22

46:11:101404:42

Условный номер части земельного участка 46:11:101404:42/чзу1		
Площадь части земельного участка: 202 м <sup>2</sup>		
Категория земель: Земли сельскохозяйственного назначения		
Вид разрешенного использования: Для сельскохозяйственного производства		
Характеристика части земельного участка: Связь		
Обозначение характерных точек границ	Координаты, м	
	МСК-46	МСК-46
	X	Y
н1	408142.22	1326978.46
н2	408145.73	1326980.39
н3	408121.22	1327024.47
н4	408117.75	1327022.46
н1	408142.22	1326978.46

46:11:101301:73

Условный номер части земельного участка 46:11:101301:73/чзу1		
Площадь части земельного участка: 4419,45 м <sup>2</sup>		
Категория земель: Земли сельскохозяйственного назначения		
Вид разрешенного использования: Для сельскохозяйственного производства		
Характеристика части земельного участка: Связь		
Обозначение характерных точек границ	Координаты, м	
	МСК-46	МСК-46
	X	Y
н1	406203.52	1328012.77
н2	406205.66	1328016.24
н3	406198.41	1328018.87
н4	406191.06	1328022.60
н5	406187.84	1328023.97
н6	405974.96	1328066.02
н7	405969.11	1328069.60
н8	405964.87	1328075.19
н9	405928.89	1328169.31
н10	405877.39	1328331.20
н11	405866.80	1328341.16
н12	405851.81	1328346.12
н13	405837.09	1328342.08
н14	405822.21	1328323.20

н15	405733.21	1328196.17
н16	405708.09	1328172.24
н17	405695.66	1328165.44
н18	405681.63	1328164.05
н19	405671.69	1328167.86
н20	405651.44	1328180.04
н21	405449.47	1328343.20
н22	405447.78	1328345.18
н23	405445.47	1328341.72
н24	405446.67	1328340.32
н25	405649.14	1328176.76
н26	405669.93	1328164.26
н27	405681.08	1328159.97
н28	405696.87	1328161.54
н29	405710.46	1328168.98
н30	405736.26	1328193.55
н31	405825.43	1328320.81
н32	405839.42	1328338.57
н33	405851.70	1328341.94
н34	405864.70	1328337.64
н35	405873.90	1328329.00
н36	405925.11	1328167.99
н37	405961.34	1328073.23
н38	405966.38	1328066.58
н39	405973.48	1328062.24
н40	406186.91	1328020.08
н41	406189.35	1328018.98
н42	406196.82	1328015.20
н1	406203.52	1328012.77

## ПРИЛОЖЕНИЕ 1

### Характеристика образуемого земельного участка или земельных участков

#### СОЛНЦЕВСКИЙ РАЙОН

:ЗУ1

Категория: Земли сельскохозяйственного назначения

Разрешенное использование: Связь

Площадь земельного участка: 9384 м<sup>2</sup>

№п/п	МСК-46	
	Х	У
:ЗУ1(1)		
Площадь: 611.71 м <sup>2</sup>		
н1	408515.83	1333881.25
н2	408447.48	1333758.52
н3	408443.61	1333746.34
н4	408447.39	1333745.03
н5	408451.17	1333756.92
н6	408519.29	1333879.24
н1	408515.83	1333881.25
:ЗУ1(2)		
Площадь: 231.50 м <sup>2</sup>		
н7	410283.91	1334008.82
н8	410278.11	1334007.73
н9	410257.51	1333999.20
н10	410248.82	1333995.61
н11	410250.34	1333991.92
н12	410259.03	1333995.50
н13	410279.25	1334003.88
н14	410284.06	1334004.77
н15	410287.68	1334004.37
н16	410301.46	1333998.87
н17	410306.14	1334001.30
н18	410288.66	1334008.28
н7	410283.91	1334008.82
:ЗУ1(3)		
Площадь: 179.57 м <sup>2</sup>		
н19	412153.64	1333306.38
н20	412155.60	1333301.54
н21	412160.07	1333300.10
н22	412166.12	1333291.60
н23	412174.23	1333274.59
н24	412182.93	1333271.53
н25	412184.24	1333275.31
н26	412177.13	1333277.81
н27	412169.58	1333293.64
н28	412162.56	1333303.50
н19	412153.64	1333306.38
:ЗУ1(4)		

Площадь: 123.24 м <sup>2</sup>		
н29	413218.52	1333276.22
н30	413211.43	1333246.16
н31	413215.32	1333245.23
н32	413222.38	1333275.18
н29	413218.52	1333276.22
:ЗУ1(5)		
Площадь: 9.64 м <sup>2</sup>		
н33	413573.36	1333785.59
н34	413571.49	1333782.06
н35	413572.46	1333781.55
н36	413573.67	1333780.91
н37	413575.45	1333784.48
н38	413574.05	1333785.22
н33	413573.36	1333785.59
:ЗУ1(6)		
Площадь: 10.75 м <sup>2</sup>		
н39	413718.17	1333997.76
1	413715.52	1333994.75
н40	413717.44	1333992.72
н41	413719.95	1333995.88
н39	413718.17	1333997.76
:ЗУ1(7)		
Площадь: 51.38 м <sup>2</sup>		
н42	412884.75	1336086.85
н43	412892.43	1336076.72
н44	412899.83	1336073.57
н45	412891.97	1336083.94
н42	412884.75	1336086.85
:ЗУ1(8)		
Площадь: 141.67 м <sup>2</sup>		
н46	412843.52	1336273.24
н47	412843.17	1336237.83
н48	412847.17	1336237.02
н49	412847.52	1336272.29
н46	412843.52	1336273.24
:ЗУ1(9)		
Площадь: 1958.00 м <sup>2</sup>		
н50	413219.02	1337449.04
н51	413217.85	1337444.18
н52	413204.94	1337399.53
н53	413183.05	1337330.29
н54	413183.06	1337324.79
н55	413184.71	1337318.98
н56	413209.27	1337287.81
н57	413209.80	1337284.94
н58	413208.87	1337281.18
н59	413183.70	1337242.79
н60	413151.12	1337193.88
н61	413101.22	1337128.22
н62	413028.26	1337061.45

н63	413008.98	1337044.18
н64	413012.75	1337042.19
н65	413030.95	1337058.49
н66	413104.19	1337125.51
н67	413154.38	1337191.56
н68	413187.03	1337240.58
н69	413212.58	1337279.55
н70	413213.90	1337284.81
н71	413213.03	1337289.51
н72	413188.34	1337320.84
н73	413187.06	1337325.35
н74	413187.05	1337329.67
н75	413208.77	1337398.37
н76	413220.37	1337438.50
н50	413219.02	1337449.04
:3У1(10)		
Площадь: 2084.64 м <sup>2</sup>		
н77	413441.88	1338305.97
н78	413451.03	1338262.11
н79	413454.97	1338227.27
н80	413457.72	1338167.76
н81	413454.54	1338147.08
н82	413452.29	1338139.30
н83	413448.36	1338131.04
н84	413440.87	1338119.91
н85	413377.90	1338053.20
н86	413367.48	1338042.02
н87	413353.23	1338015.64
н88	413340.79	1338000.27
н89	413311.83	1337978.87
н90	413307.71	1337976.37
н91	413302.88	1337975.71
н92	413250.09	1337979.25
н93	413242.76	1337978.06
н94	413236.54	1337975.22
н95	413214.92	1337959.83
н96	413211.26	1337956.39
н97	413208.74	1337950.76
н98	413209.24	1337928.52
н99	413209.27	1337919.29
н100	413213.25	1337925.76
н101	413213.24	1337928.57
н102	413212.76	1337949.95
н103	413214.59	1337954.02
н104	413217.46	1337956.73
н105	413238.55	1337971.74
н106	413243.93	1337974.20
н107	413250.28	1337975.23
н108	413303.02	1337971.70
н109	413309.07	1337972.52
н110	413314.06	1337975.55

н111	413343.58	1337997.36
н112	413356.57	1338013.41
н113	413370.76	1338039.67
н114	413380.83	1338050.47
н115	413444.00	1338117.40
н116	413451.85	1338129.05
н117	413456.05	1338137.88
н118	413458.46	1338146.21
н119	413461.73	1338167.54
н120	413458.95	1338227.58
н121	413454.98	1338262.75
н122	413448.50	1338293.80
2	413447.59	1338296.63
н77	413441.88	1338305.97
:ЗУ1(11)		
Площадь: 28.34 м <sup>2</sup>		
н123	413135.08	1339428.08
н124	413133.37	1339423.85
н125	413130.87	1339417.64
н126	413130.72	1339410.61
н127	413134.93	1339420.92
н123	413135.08	1339428.08
:ЗУ1(12)		
Площадь: 27.09 м <sup>2</sup>		
н128	413132.39	1340172.38
н129	413133.85	1340159.00
н130	413136.67	1340152.53
н131	413135.02	1340166.07
н132	413134.98	1340166.43
н128	413132.39	1340172.38
:ЗУ1(13)		
Площадь: 3069.00 м <sup>2</sup>		
н133	412564.14	1341293.30
н134	412510.09	1341268.53
н135	412541.22	1341188.66
н136	412540.95	1341188.24
н137	412527.91	1341180.24
н138	412526.22	1341177.44
н139	412526.41	1341173.93
н140	412534.54	1341159.65
н141	412545.72	1341140.77
н142	412554.49	1341123.91
н143	412574.08	1341042.92
н144	412566.73	1341038.84
н145	412564.50	1341035.86
н146	412563.47	1341032.12
н147	412566.82	1341006.86
н148	412569.55	1340980.43
н149	412570.82	1340976.52
н150	412572.95	1340973.30
н151	412580.26	1340968.05



н152	412598.40	1340952.02
н153	412630.30	1340916.33
н154	412635.34	1340904.74
н155	412638.96	1340894.62
н156	412642.41	1340883.23
н157	412646.44	1340863.90
н158	412652.00	1340820.97
н159	412658.81	1340779.99
н160	412665.82	1340753.56
н161	412669.54	1340748.80
н162	412678.83	1340747.44
н163	412690.94	1340748.10
н164	412710.13	1340754.00
н165	412747.24	1340751.67
н166	412773.37	1340752.85
н167	412788.76	1340747.19
н168	412792.86	1340741.24
н169	412797.42	1340741.68
н170	412791.32	1340750.51
н171	412773.99	1340756.89
н172	412747.34	1340755.67
н173	412709.65	1340758.04
н174	412690.27	1340752.07
н175	412679.01	1340751.46
н176	412671.71	1340752.52
н177	412669.47	1340755.38
н178	412662.73	1340780.83
н179	412655.96	1340821.55
н180	412650.37	1340864.64
н181	412646.29	1340884.23
н182	412642.76	1340895.88
н183	412639.06	1340906.22
н184	412633.72	1340918.51
н185	412601.22	1340954.86
н186	412582.76	1340971.19
н187	412575.89	1340976.12
н188	412574.46	1340978.28
н189	412573.49	1340981.27
н190	412570.79	1341007.32
н191	412567.55	1341031.84
н192	412568.16	1341034.06
н193	412569.43	1341035.76
н194	412577.18	1341040.06
н195	412578.67	1341040.89
н196	412581.55	1341042.49
н197	412579.61	1341045.99
н198	412577.70	1341044.93
н199	412558.26	1341125.33
н200	412549.22	1341142.71
н201	412538.01	1341161.64
н202	412530.35	1341175.08

н203	412530.28	1341176.42
н204	412530.82	1341177.33
н205	412543.79	1341185.28
н206	412544.96	1341187.03
н207	412545.37	1341189.02
н208	412515.19	1341266.47
н209	412565.82	1341289.68
н133	412564.14	1341293.30
:ЗУ1(14)		
Площадь: 505.05 м <sup>2</sup>		
н210	412702.46	1341373.53
н211	412703.03	1341366.61
н212	412701.94	1341362.20
н213	412699.39	1341357.71
н214	412695.36	1341353.47
н215	412599.36	1341309.46
н216	412601.05	1341305.83
н217	412697.73	1341350.16
н218	412702.62	1341355.31
н219	412705.68	1341360.70
н220	412706.92	1341365.68
н210	412702.46	1341373.53
:ЗУ1(15)		
Площадь: 352.36 м <sup>2</sup>		
н221	412429.90	1341920.45
н222	412430.00	1341918.98
н223	412441.03	1341890.10
н224	412442.90	1341886.72
н225	412445.17	1341884.55
н226	412447.85	1341883.47
н227	412451.31	1341883.36
н228	412475.40	1341889.64
н229	412476.34	1341889.43
н230	412477.42	1341888.49
н231	412477.94	1341887.48
н232	412480.90	1341873.82
н233	412485.10	1341873.38
н234	412481.74	1341888.83
н235	412480.63	1341891.00
н236	412478.20	1341893.10
н237	412475.35	1341893.76
н238	412450.85	1341887.38
н239	412448.69	1341887.44
н240	412447.38	1341887.97
н241	412446.10	1341889.20
н242	412444.66	1341891.79
н243	412433.95	1341919.84
н221	412429.90	1341920.45

## СОЛНЦЕВСКИЙ РАЙОН

46:22:070802:3

Условный номер части земельного участка: 46:22:070802:3/чзу1		
Площадь части земельного участка: 2770 м <sup>2</sup>		
Категория земель земельного участка: Земли сельскохозяйственного назначения		
Вид разрешенного использования земельного участка: Для сельскохозяйственного производства		
Характеристика части земельного участка: Связь		
Обозначение характерных точек границ	Координаты, м	
	МСК-46	МСК-46
	X	Y
н1	408519.29	1333879.24
н2	408526.56	1333892.30
н3	408539.58	1333964.36
н4	408591.48	1333984.84
н5	408820.26	1334065.20
н6	408822.10	1334066.78
н7	408822.84	1334068.52
н8	408822.82	1334070.72
н9	408821.12	1334075.48
н10	408821.08	1334076.12
н11	408821.38	1334076.36
н12	408941.42	1334131.02
н13	409023.38	1334164.90
н14	409090.16	1334190.82
н15	409088.05	1334194.29
н16	409021.90	1334168.60
н17	408939.82	1334134.70
н18	408819.20	1334079.76
н19	408817.66	1334078.46
н20	408817.04	1334076.78
н21	408817.16	1334074.68
н22	408818.82	1334070.00
н23	408818.78	1334069.22
н24	408818.22	1334068.72
н25	408590.08	1333988.60
н26	408536.04	1333967.26
н27	408522.76	1333893.68
н28	408515.83	1333881.25
н1	408519.29	1333879.24

46:22:070802:2

Условный номер части земельного участка: 46:22:070802:2/чзу1		
Площадь части земельного участка: 4944 м <sup>2</sup>		
Категория земель земельного участка: Земли сельскохозяйственного назначения		
Вид разрешенного использования земельного участка: Для сельскохозяйственного производства		
Характеристика части земельного участка: Связь		

Обозначение характерных точек границ	Координаты, м	
	МСК-46	МСК-46
	X	Y
н1	410250.34	1333991.92
н2	410248.82	1333995.61
н3	410243.72	1333993.50
н4	410241.60	1333993.32
н5	410239.44	1333993.58
н6	410238.20	1333994.60
н7	410234.76	1334001.14
н8	410229.32	1334016.08
н9	410227.34	1334021.14
н10	410225.44	1334024.22
н11	410223.32	1334026.70
н12	410219.32	1334029.16
н13	410078.76	1334080.62
н14	409843.40	1334170.08
н15	409840.16	1334171.14
н16	409837.72	1334171.44
н17	409818.62	1334170.82
н18	409817.30	1334171.20
н19	409816.20	1334171.90
н20	409816.04	1334176.70
н21	409815.06	1334178.66
н22	409813.66	1334179.86
н23	409811.34	1334180.76
н24	409673.78	1334229.10
н25	409559.48	1334252.32
н26	409476.90	1334259.00
н27	409391.38	1334259.78
н28	409273.88	1334249.10
н29	409175.86	1334227.82
н30	409107.70	1334201.92
н31	409088.05	1334194.29
н32	409090.16	1334190.82
н33	409109.14	1334198.20
н34	409177.02	1334223.98
н35	409274.52	1334245.14
н36	409391.64	1334255.78
н37	409476.74	1334255.00
н38	409559.00	1334248.34
н39	409672.70	1334225.22
н40	409809.94	1334177.00
н41	409811.58	1334176.38
н42	409812.08	1334175.70
н43	409812.24	1334170.50
н44	409813.62	1334168.68
н45	409815.74	1334167.48
н46	409818.12	1334166.82
н47	409837.56	1334167.44
н48	409839.28	1334167.22

н49	409842.12	1334166.30
н50	410077.36	1334076.86
н51	410217.58	1334025.54
н52	410220.68	1334023.62
н53	410222.20	1334021.84
н54	410223.74	1334019.34
н55	410225.58	1334014.68
н56	410231.08	1333999.50
н57	410235.00	1333992.08
н58	410237.80	1333989.74
н59	410241.52	1333989.32
н60	410244.60	1333989.56
н1	410250.34	1333991.92

46:22:070801:7

Условный номер части земельного участка: 46:22:070801:7/чзу1		
Площадь части земельного участка: 7911 м <sup>2</sup>		
Категория земель земельного участка: Земли сельскохозяйственного назначения		
Вид разрешенного использования земельного участка: Для сельскохозяйственного производства		
Характеристика части земельного участка: Связь		
Обозначение характерных точек границ	Координаты, м	
	МСК-46	МСК-46
	X	Y
н1	412155.60	1333301.54
н2	412153.64	1333306.38
н3	412117.68	1333318.00
н4	412000.34	1333357.36
н5	411893.06	1333397.20
н6	411731.40	1333456.50
н7	411654.22	1333485.06
н8	411533.92	1333528.36
н9	411396.22	1333578.58
н10	411307.20	1333611.60
н11	411238.56	1333635.72
н12	411156.08	1333666.66
н13	411058.58	1333703.96
н14	410949.98	1333748.22
н15	410785.06	1333814.14
н16	410657.98	1333862.84
н17	410374.04	1333974.20
н18	410306.14	1334001.30
н19	410301.46	1333998.87
н20	410372.56	1333970.48
н21	410656.50	1333859.12
н22	410783.62	1333810.42
н23	410948.50	1333744.50
н24	411057.08	1333700.24
н25	411154.64	1333662.94
н26	411237.18	1333631.96

н27	411305.84	1333607.84
н28	411394.82	1333574.82
н29	411532.56	1333524.60
н30	411652.86	1333481.30
н31	411730.00	1333452.74
н32	411891.70	1333393.44
н33	411998.98	1333353.62
н34	412116.42	1333314.20
н1	412155.60	1333301.54

46:22:070801:3

Условный номер части земельного участка: 46:22:070801:3/чзу1		
Площадь части земельного участка: 4215 м <sup>2</sup>		
Категория земель земельного участка: Земли сельскохозяйственного назначения		
Вид разрешенного использования земельного участка: Для сельскохозяйственного производства		
Характеристика части земельного участка: Связь		
Обозначение характерных точек границ	Координаты, м	
	МСК-46	МСК-46
	X	Y
н1	413210.60	1333225.20
н2	413206.75	1333226.28
н3	413201.30	1333203.26
н4	413136.32	1333217.84
н5	413075.18	1333232.64
н6	412995.18	1333250.18
н7	412883.00	1333270.76
н8	412856.00	1333275.68
н9	412802.36	1333280.96
н10	412748.42	1333281.10
н11	412594.68	1333273.42
н12	412489.40	1333268.68
н13	412405.52	1333266.00
н14	412330.32	1333263.72
н15	412310.68	1333263.14
н16	412245.82	1333265.00
н17	412192.74	1333272.30
н18	412184.24	1333275.31
н19	412182.93	1333271.53
н20	412191.78	1333268.40
н21	412245.50	1333261.00
н22	412310.66	1333259.14
н23	412330.44	1333259.72
н24	412405.64	1333262.00
н25	412489.56	1333264.68
н26	412594.84	1333269.42
н27	412748.56	1333277.10
н28	412802.16	1333276.96
н29	412855.52	1333271.70
н30	412882.28	1333266.84

н31	412994.38	1333246.26
н32	413074.32	1333228.76
н33	413135.38	1333213.96
н34	413204.30	1333198.48
н1	413210.60	1333225.20

46:22:000000: 332

Условный номер части земельного участка: 46:22:000000: 332/чзу1		
Площадь части земельного участка: 82 м <sup>2</sup>		
Категория земель земельного участка: Земли промышленности, энергетики, транспорта, связи, радиовещания, телевидения, информатики, земли для обеспечения космической деятельности, земли обороны, безопасности и земли иного специального назначения		
Вид разрешенного использования земельного участка: Для размещения полосы отвода автомобильной дороги Солнцево-Дубовец		
Характеристика части земельного участка: Связь		
Обозначение характерных точек границ	Координаты, м	
	МСК-46	МСК-46
	X	Y
н1	413210.60	1333225.20
н2	413215.32	1333245.23
н3	413211.43	1333246.16
н4	413206.75	1333226.28
н5	413208.20	1333225.87
н1	413210.60	1333225.20

46:22:070901:3

Условный номер части земельного участка: 46:22:070901:3/чзу1		
Площадь части земельного участка: 2749 м <sup>2</sup>		
Категория земель земельного участка: Земли сельскохозяйственного назначения		
Вид разрешенного использования земельного участка: Для ведения крестьянского (фермерского) хозяйства		
Характеристика части земельного участка: Связь		
Обозначение характерных точек границ	Координаты, м	
	МСК-46	МСК-46
	X	Y
н1	413515.72	1333664.66
1	413516.42	1333666.08
н2	413517.18	1333667.94
н3	413539.00	1333721.60
н4	413567.92	1333782.72
н5	413568.62	1333783.22
н6	413569.76	1333782.96
н7	413571.49	1333782.06
н8	413573.36	1333785.59
н9	413571.16	1333786.76
н10	413567.78	1333787.50
н11	413564.76	1333785.40
н12	413535.30	1333723.16
н13	413512.76	1333667.68

н14	413480.80	1333605.06
н15	413446.34	1333534.50
н16	413308.82	1333261.48
н17	413307.32	1333259.82
н18	413305.34	1333258.84
н19	413303.14	1333258.46
н20	413303.14	1333258.44
н21	413224.32	1333281.70
н22	413221.24	1333281.14
н23	413219.06	1333278.56
н24	413218.52	1333276.22
н25	413222.38	1333275.18
н26	413222.74	1333276.72
н27	413223.36	1333277.46
н28	413224.08	1333277.58
н29	413302.90	1333254.34
н30	413306.62	1333255.00
н31	413309.76	1333256.58
н32	413312.14	1333259.20
н33	413449.94	1333532.74
н34	413484.38	1333603.28
н1	413515.72	1333664.66

46:22:000000:512

Условный номер части земельного участка: 46:22:000000:512/чзу1		
Площадь части земельного участка: 86 м <sup>2</sup>		
Категория земель земельного участка: Земли промышленности, энергетики, транспорта, связи, радиовещания, телевидения, информатики, земли для обеспечения космической деятельности, земли обороны, безопасности и земли иного специального назначения		
Вид разрешенного использования земельного участка: Автомобильный транспорт		
Характеристика части земельного участка: Связь		
Обозначение характерных точек границ	Координаты, м	
	МСК-46	МСК-46
	X	Y
н1	413592.67	1333770.84
1	413594.27	1333774.08
н2	413594.45	1333774.43
н3	413575.45	1333784.48
н4	413573.67	1333780.91
н1	413592.67	1333770.84

46:22:071002:5

Условный номер части земельного участка: 46:22:071002:5/чзу1		
Площадь части земельного участка: 1046 м <sup>2</sup>		
Категория земель земельного участка: Земли сельскохозяйственного назначения		
Вид разрешенного использования земельного участка: Для сельскохозяйственного производства		
Характеристика части земельного участка: Связь		
Обозначение характерных	Координаты, м	



точек границ	МСК-46	
	X	Y
н1	413719.94	1333995.88
н2	413717.44	1333992.72
н3	413690.08	1333958.30
н4	413686.62	1333953.96
н5	413665.98	1333911.54
н6	413628.08	1333833.50
н7	413599.80	1333773.96
н8	413598.26	1333773.10
н9	413596.76	1333773.20
н10	413594.46	1333774.42
н11	413594.28	1333774.08
н12	413592.76	1333770.80
н13	413595.64	1333769.28
н14	413599.14	1333769.02
н15	413602.84	1333771.06
н16	413631.68	1333831.78
н17	413669.58	1333909.78
н18	413690.04	1333951.84
н19	413720.98	1333990.66
н20	413721.66	1333992.24
н21	413721.50	1333994.26
н1	413719.94	1333995.88

46:22:071002:8

Условный номер части земельного участка: 46:22:071002:8/чзу1		
Площадь части земельного участка: 8367 м <sup>2</sup>		
Категория земель земельного участка: Земли сельскохозяйственного назначения		
Вид разрешенного использования земельного участка: Для сельскохозяйственного производства		
Характеристика части земельного участка: Связь		
Обозначение характерных точек границ	Координаты, м	
	МСК-46	
	X	Y
н1	413718.17	1333997.76
н2	413707.75	1334009.10
н3	413699.49	1334034.16
н4	413692.12	1334059.59
н5	413687.40	1334072.17
н6	413674.73	1334091.24
н7	413633.29	1334157.57
н8	413591.86	1334223.87
н9	413572.31	1334258.64
н10	413564.24	1334272.83
н11	413552.54	1334293.41
н12	413544.63	1334311.77
н13	413516.40	1334364.89
н14	413499.70	1334389.57
н15	413469.72	1334440.09

н16	413439.39	1334487.07
н17	413347.13	1334634.98
н18	413304.19	1334700.30
н19	413251.84	1334777.21
н20	413211.93	1334837.86
н21	413064.68	1335050.89
н22	412993.53	1335153.78
н23	412942.70	1335230.10
н24	412891.88	1335306.40
н25	412859.08	1335358.50
н26	412854.26	1335375.63
н27	412854.43	1335382.61
н28	412857.63	1335391.81
н29	412863.56	1335404.37
н30	412880.52	1335429.64
н31	412932.01	1335500.81
н32	412940.23	1335515.69
н33	412944.80	1335531.33
н34	412933.20	1335745.89
н35	412955.21	1335808.89
н36	412949.86	1335805.71
н37	412929.16	1335746.46
н38	412940.77	1335531.79
1	412936.52	1335517.23
2	412928.72	1335503.13
н39	412877.24	1335431.93
н40	412860.07	1335406.35
н41	412853.93	1335393.32
н42	412850.45	1335383.34
н43	412850.25	1335375.13
н44	412855.39	1335356.85
н45	412875.08	1335325.58
3	412888.52	1335304.23
н46	412935.43	1335233.80
н47	412939.37	1335227.88
4	412990.22	1335151.53
н48	413061.39	1335048.61
н49	413062.46	1335047.07
5	413162.42	1334902.53
6	413208.62	1334835.63
7	413248.52	1334774.99
8	413300.87	1334698.08
9	413343.77	1334632.83
10	413436.02	1334484.93
н50	413460.35	1334447.24
11	413466.32	1334437.98
н51	413477.78	1334418.66
12	413496.32	1334387.43
н52	413508.60	1334369.28
13	413512.97	1334362.83
н53	413535.06	1334321.25

14	413541.02	1334310.03
н54	413548.95	1334291.62
н55	413560.77	1334270.85
н56	413568.82	1334256.68
15	413572.52	1334250.18
16	413588.42	1334221.83
17	413671.37	1334089.08
18	413683.82	1334070.33
19	413688.32	1334058.33
н57	413689.32	1334054.89
20	413695.67	1334032.98
21	413704.22	1334007.03
н58	413705.56	1334005.58
22	413715.52	1333994.75
н1	413718.17	1333997.76

46:22:000000:412

Условный номер части земельного участка: 46:22:000000:412/чзу1		
Общая площадь части земельного участка: 1838 м <sup>2</sup>		
Категория земель земельного участка: Земли сельскохозяйственного назначения		
Вид разрешенного использования земельного участка: Для сельскохозяйственного производства		
Характеристика части земельного участка: Связь		
Обозначение характерных точек границ	Координаты, м	
	МСК-46	МСК-46
	X	Y
Условный номер контура части земельного участка: 46:22:000000:412/чзу1(1)		
Площадь контура части земельного участка: 1174.99 м <sup>2</sup>		
н1	412892.43	1336076.72
н2	412906.70	1336057.88
н3	412944.60	1336008.76
н4	412963.45	1335973.27
н5	412974.04	1335904.16
н6	412966.26	1335852.68
н7	412949.86	1335805.71
н8	412955.21	1335808.89
н9	412970.16	1335851.72
н10	412978.08	1335904.16
н11	412967.30	1335974.54
н12	412947.98	1336010.94
н13	412909.88	1336060.32
н14	412899.83	1336073.57
н1	412892.43	1336076.72
Условный номер контура части земельного участка: 46:22:000000:412/чзу1(2)		
Площадь контура части земельного участка: 663.30 м <sup>2</sup>		
н15	412843.17	1336237.83
н16	412842.40	1336160.06
н17	412845.14	1336143.66
н18	412851.86	1336130.24
н19	412884.75	1336086.85

н20	412891.97	1336083.94
н21	412855.28	1336132.36
н22	412849.00	1336144.90
н23	412846.42	1336160.38
н24	412847.17	1336237.02
н15	412843.17	1336237.83

46:22:071003:3

Условный номер части земельного участка: 46:22:071003:3/чзу1		
Площадь части земельного участка: 3281 м <sup>2</sup>		
Категория земель земельного участка: Земли сельскохозяйственного назначения		
Вид разрешенного использования земельного участка: Для сельскохозяйственного производства		
Характеристика части земельного участка: Связь		
Обозначение характерных точек границ	Координаты, м	
	МСК-46	МСК-46
	X	Y
н1	412847.52	1336272.29
н2	412848.00	1336321.45
н3	412866.56	1336451.67
н4	412935.74	1336875.35
н5	412943.47	1337000.93
н6	412950.85	1337014.50
н7	412962.06	1337023.33
н8	412991.92	1337032.06
н9	413011.10	1337040.71
н10	413012.75	1337042.19
н11	413008.89	1337044.10
н12	412990.53	1337035.82
н13	412960.20	1337026.95
н14	412947.73	1337017.14
н15	412939.53	1337002.07
н16	412931.76	1336875.80
н17	412862.61	1336452.28
н18	412844.00	1336321.76
н19	412843.52	1336273.24
н1	412847.52	1336272.29

46:22:071101:1

Условный номер части земельного участка: 46:22:071101:1/чзу1		
Площадь части земельного участка: 1916 м <sup>2</sup>		
Категория земель земельного участка: Земли сельскохозяйственного назначения		
Вид разрешенного использования земельного участка: Для сельскохозяйственного производства		
Характеристика части земельного участка: Связь		
Обозначение характерных точек границ	Координаты, м	
	МСК-46	МСК-46
	X	Y
н1	413220.37	1337438.50

н2	413223.08	1337448.82
н3	413222.19	1337455.45
н4	413218.49	1337568.01
н5	413221.17	1337608.86
н6	413222.85	1337618.47
н7	413221.56	1337681.64
н8	413218.63	1337731.00
н9	413215.69	1337780.37
н10	413212.28	1337810.18
н11	413213.54	1337842.78
н12	413213.25	1337925.76
н13	413209.27	1337919.29
1	413209.54	1337842.80
2	413208.27	1337810.03
3	413211.71	1337780.03
4	413217.56	1337681.48
5	413218.84	1337618.78
6	413217.19	1337609.33
7	413214.49	1337568.08
8	413218.24	1337455.13
н1	413220.37	1337438.50

46:22:071101:2

Условный номер части земельного участка: 46:22:071101:2/чзу1		
Площадь части земельного участка: 4903 м <sup>2</sup>		
Категория земель земельного участка: Земли сельскохозяйственного назначения		
Вид разрешенного использования земельного участка: Для сельскохозяйственного производства		
Характеристика части земельного участка: Связь		
Обозначение характерных точек границ	Координаты, м	
	МСК-46	МСК-46
	X	Y
н1	413134.72	1339417.87
н2	413134.93	1339420.92
н3	413130.72	1339410.61
н4	413132.50	1339384.90
н5	413156.52	1339304.97
н6	413156.53	1339304.83
н7	413156.48	1339304.77
н8	413136.10	1339298.48
н9	413133.89	1339296.10
н10	413133.53	1339292.72
н11	413139.71	1339217.04
н12	413194.47	1339002.04
н13	413194.48	1339002.04
н14	413203.59	1338960.25
н15	413221.69	1338884.95
1	413240.59	1338809.71
н16	413240.60	1338809.71
2	413256.49	1338736.73

н17	413270.30	1338687.69
н18	413293.82	1338605.09
н19	413303.52	1338571.60
н20	413309.42	1338539.11
н21	413312.42	1338527.00
н22	413313.54	1338525.36
н23	413315.47	1338524.34
н24	413337.25	1338522.74
н25	413337.34	1338522.66
н26	413337.42	1338522.08
н27	413333.32	1338466.10
н28	413340.62	1338443.86
н29	413340.63	1338443.86
н30	413350.92	1338401.07
н31	413352.08	1338383.66
н32	413365.35	1338361.49
н33	413386.37	1338342.73
н34	413405.33	1338332.16
н35	413405.33	1338332.17
н36	413438.97	1338312.38
н37	413440.63	1338310.34
н38	413441.78	1338306.45
н39	413441.88	1338305.98
3	413447.59	1338296.63
н40	413445.67	1338307.39
н41	413444.24	1338312.23
н42	413441.61	1338315.46
н43	413407.31	1338335.64
н44	413388.71	1338346.01
н45	413368.47	1338364.07
н46	413356.00	1338384.90
н47	413354.89	1338401.62
н48	413344.48	1338444.96
н49	413337.36	1338466.60
н50	413341.44	1338522.20
н51	413341.10	1338524.66
н52	413338.92	1338526.62
н53	413316.61	1338528.26
н54	413316.28	1338528.44
н55	413316.12	1338528.68
н56	413313.34	1338539.95
н57	413307.42	1338572.50
н58	413297.66	1338606.21
н59	413274.14	1338688.79
н60	413260.36	1338737.75
н61	413244.49	1338810.63
н62	413225.57	1338885.92
н63	413207.49	1338961.15
н64	413198.37	1339002.96
н65	413143.67	1339217.70
н66	413137.54	1339292.68

н67	413137.55	1339292.68
н68	413137.73	1339294.36
н69	413138.31	1339294.98
н70	413158.80	1339301.30
н71	413160.57	1339303.46
н72	413160.50	1339305.63
н73	413136.46	1339385.64
н1	413134.72	1339417.87

46:22:071101:3

Условный номер части земельного участка: 46:22:071101:3/чзу1		
Площадь части земельного участка: 2953 м <sup>2</sup>		
Категория земель земельного участка: Земли сельскохозяйственного назначения		
Вид разрешенного использования земельного участка: Для сельскохозяйственного производства		
Характеристика части земельного участка: Связь		
Обозначение характерных точек границ	Координаты, м	
	МСК-46	МСК-46
	X	Y
н1	413130.87	1339417.64
н2	413135.08	1339428.09
н3	413135.88	1339466.33
н4	413145.43	1339568.00
н5	413146.04	1339676.54
н6	413145.52	1339862.10
н7	413144.63	1340144.23
н8	413134.98	1340166.43
н9	413136.67	1340152.52
н10	413140.64	1340143.40
н11	413141.52	1339862.09
н12	413142.04	1339676.56
н13	413141.43	1339568.20
н14	413131.88	1339466.56
н1	413130.87	1339417.64

46:22:071102:2

Условный номер части земельного участка: 46:22:071102:2/чзу1		
Площадь части земельного участка: 1941 м <sup>2</sup>		
Категория земель земельного участка: Земли сельскохозяйственного назначения		
Вид разрешенного использования земельного участка: Для сельскохозяйственного производства		
Характеристика части земельного участка: Связь		
Обозначение характерных точек границ	Координаты, м	
	МСК-46	МСК-46
	X	Y
н1	413132.39	1340172.38
н2	413110.90	1340221.71
н3	413068.94	1340279.52
н4	413011.60	1340381.12

н5	412932.98	1340519.02
н6	412894.84	1340588.40
н7	412891.40	1340586.38
н8	412905.14	1340561.38
н9	412929.50	1340517.08
н10	412929.50	1340517.06
н11	413008.10	1340379.16
н12	413065.58	1340277.36
н13	413107.44	1340219.72
н14	413133.85	1340159.00
н1	413132.39	1340172.38

46:22:000000:379

Условный номер части земельного участка: 46:22:000000:379/чзу1		
Площадь части земельного участка: 730 м <sup>2</sup>		
Категория земель земельного участка: Земли сельскохозяйственного назначения		
Вид разрешенного использования земельного участка: Для сельскохозяйственного производства		
Характеристика части земельного участка: Связь		
Обозначение характерных точек границ	Координаты, м	
	МСК-46	МСК-46
	X	Y
н1	412891.40	1340586.38
н2	412894.84	1340588.40
н3	412831.52	1340698.08
н4	412814.52	1340722.44
н5	412801.92	1340735.18
н6	412797.42	1340741.68
н7	412792.86	1340741.24
н8	412798.82	1340732.60
н9	412811.44	1340719.88
н10	412828.16	1340695.94
н1	412891.40	1340586.38

46:22:070701:27

Условный номер части земельного участка: 46:22:070701:27/чзу1 (обособленный участок с кадастровым номером 46:22:070701:29)		
Площадь части земельного участка: 155 м <sup>2</sup>		
Категория земель земельного участка: Земли населенных пунктов		
Вид разрешенного использования земельного участка: Для размещения автодороги		
Характеристика части земельного участка: Связь		
Обозначение характерных точек границ	Координаты, м	
	МСК-46	МСК-46
	X	Y
н1	412565.82	1341289.68
н2	412601.05	1341305.83
н3	412599.36	1341309.46
н4	412564.13	1341293.31
н1	412565.82	1341289.68



46:22:070701:26

Условный номер части земельного участка: 46:22:070701:26/чзу1		
Площадь части земельного участка: 773 м <sup>2</sup>		
Категория земель земельного участка: Земли сельскохозяйственного назначения		
Вид разрешенного использования земельного участка: Для ведения крестьянского фермерского хозяйства		
Характеристика части земельного участка: Связь		
Обозначение характерных точек границ	Координаты, м	
	МСК-46	МСК-46
	X	Y
н1	412706.92	1341365.68
н2	412707.07	1341366.28
н3	412706.38	1341374.73
н4	412612.99	1341539.13
1	412609.52	1341537.15
н1	412706.92	1341365.68

46:22:070701:25

Условный номер части земельного участка: 46:22:070701:25/чзу1		
Площадь части земельного участка: 1447 м <sup>2</sup>		
Категория земель земельного участка: Земли сельскохозяйственного назначения		
Вид разрешенного использования земельного участка: Для ведения крестьянского фермерского хозяйства		
Характеристика части земельного участка: Связь		
Обозначение характерных точек границ	Координаты, м	
	МСК-46	МСК-46
	X	Y
1	412609.52	1341537.15
н1	412612.99	1341539.13
н2	412612.02	1341540.84
н3	412551.12	1341653.22
н4	412515.42	1341733.68
н5	412485.10	1341873.38
н6	412480.90	1341873.82
н7	412511.60	1341732.44
н8	412547.54	1341651.46
н9	412608.46	1341539.02
1	412609.52	1341537.15

**ПРИЛОЖЕНИЕ 1****Характеристика образуемого земельного участка или земельных участков****ТИМСКИЙ РАЙОН**

:ЗУ1

Категория: Земли сельскохозяйственного назначения

Разрешенное использование: Связь

Площадь земельного участка: 18640 м<sup>2</sup>

№п/п	МСК-46	
	Х	У
:ЗУ1(1)		
Площадь: 54.13 м <sup>2</sup>		
н1	413373.55	2138336.09
н2	413372.65	2138329.53
н3	413371.70	2138322.63
н4	413375.68	2138322.19
н5	413376.67	2138329.40
н6	413377.51	2138335.54
н1	413373.55	2138336.09
:ЗУ1(2)		
Площадь: 39.49 м <sup>2</sup>		
н7	415402.40	2138934.13
н8	415406.31	2138935.00
н9	415403.99	2138944.64
н10	415400.10	2138943.63
н7	415402.40	2138934.13
:ЗУ1(3)		
Площадь: 4448.97 м <sup>2</sup>		
н11	416448.74	2139051.02
н12	416446.19	2139054.37
н13	416385.55	2139033.12
н14	416369.43	2139014.77
н15	416364.62	2139013.18
н16	416344.79	2139014.92
н17	416338.98	2139015.21
н18	416332.70	2139022.68
н19	416328.80	2139030.52
н20	416327.98	2139036.38
н21	416326.69	2139038.46
н22	416324.31	2139039.32
н23	416246.15	2139028.79
н24	416198.71	2139023.43
н25	416195.81	2139022.57
н26	416193.72	2139018.91
н27	416195.78	2139004.18
н28	416195.33	2139002.62
н29	416193.85	2139001.64
н30	416044.55	2138981.76

н31	415948.48	2138953.65
н32	415916.22	2138961.30
н33	415778.94	2138946.17
н34	415626.61	2138925.69
н35	415546.85	2138914.94
н36	415478.29	2138905.67
н37	415468.14	2138904.30
н38	415446.67	2138903.42
н39	415415.41	2138897.40
н40	415411.49	2138913.61
н41	415407.58	2138912.74
н42	415412.42	2138892.76
н43	415447.14	2138899.43
н44	415468.49	2138900.31
н45	415478.82	2138901.70
н46	415547.38	2138910.97
н47	415627.14	2138921.73
н48	415779.43	2138942.20
н49	415915.97	2138957.25
н50	415948.59	2138949.51
н51	416045.38	2138977.84
н52	416195.29	2138997.79
н53	416198.76	2139000.09
н54	416199.86	2139003.89
н55	416197.87	2139018.11
н56	416198.48	2139019.19
н57	416199.50	2139019.49
н58	416246.64	2139024.82
н59	416324.02	2139035.17
н60	416324.13	2139034.99
н61	416324.93	2139029.32
н62	416329.33	2139020.47
н63	416337.03	2139011.31
н64	416344.51	2139010.92
н65	416365.10	2139009.12
н66	416371.72	2139011.32
н67	416387.86	2139029.69
н11	416448.74	2139051.02
:ЗУ1(4)		
Площадь: 54.01 м <sup>2</sup>		
н68	416797.42	2139257.12
н69	416794.19	2139254.76
н70	416802.89	2139244.17
н71	416805.89	2139246.81
н68	416797.42	2139257.12
:ЗУ1(5)		
Площадь: 53.79 м <sup>2</sup>		
н72	417891.28	2139938.49
н73	417886.84	2139925.79
н74	417890.55	2139924.27
н75	417894.98	2139936.96

н72	417891.28	2139938.49
:ЗУ1(6)		
Площадь: 19.56 м <sup>2</sup>		
н76	418027.97	2139964.57
н77	418023.37	2139962.90
н78	418027.40	2139960.11
н79	418032.00	2139961.78
н76	418027.97	2139964.57
:ЗУ1(7)		
Площадь: 32.19 м <sup>2</sup>		
н80	418078.82	2139949.67
н81	418080.39	2139954.41
н82	418077.07	2139959.10
н83	418072.88	2139958.09
н80	418078.82	2139949.67
:ЗУ1(8)		
Площадь: 103.13 м <sup>2</sup>		
н84	418083.63	2139949.79
н85	418082.05	2139945.08
н86	418082.28	2139944.76
н87	418084.18	2139940.30
н88	418086.77	2139922.39
н89	418090.74	2139922.90
н90	418088.06	2139941.38
н91	418085.80	2139946.72
н84	418083.63	2139949.79
:ЗУ1(9)		
Площадь: 3166.33 м <sup>2</sup>		
н92	418259.97	2140421.39
н93	418218.11	2140413.27
н94	418191.06	2140402.26
н95	418175.66	2140395.30
н96	418174.67	2140390.46
н97	418192.64	2140398.59
н98	418219.26	2140409.42
н99	418260.06	2140417.33
н100	418281.64	2140414.16
н101	418334.58	2140402.18
н102	418369.53	2140388.96
н103	418392.47	2140373.25
н104	418406.49	2140355.65
н105	418507.36	2140322.94
н106	418634.89	2140278.59
н107	418691.99	2140257.94
н108	418701.70	2140257.00
н109	418748.01	2140274.24
н110	418750.88	2140274.50
н111	418754.47	2140273.19
н112	418756.30	2140271.45
н113	418763.63	2140252.83
н114	418786.16	2140181.17

н115	418813.97	2140116.10
н116	418817.70	2140117.55
н117	418789.92	2140182.56
н118	418767.40	2140254.16
н119	418759.70	2140273.74
н120	418756.62	2140276.66
н121	418751.41	2140278.57
н122	418747.11	2140278.17
н123	418701.17	2140261.07
н124	418692.87	2140261.87
н125	418636.23	2140282.36
н126	418508.64	2140326.73
н127	418408.87	2140359.08
н128	418395.22	2140376.21
н129	418371.39	2140392.53
н130	418335.73	2140406.02
н131	418282.38	2140418.10
н92	418259.97	2140421.39
:ЗУ1(10)		
Площадь: 11.35 м <sup>2</sup>		
н132	419014.65	2140192.53
н133	419012.03	2140191.44
н134	419014.29	2140188.05
н135	419016.91	2140189.14
н132	419014.65	2140192.53
:ЗУ1(11)		
Площадь: 10.38 м <sup>2</sup>		
н136	420168.16	2140572.27
н137	420165.60	2140572.13
н138	420166.12	2140568.75
н139	420166.21	2140568.16
н140	420168.84	2140568.31
н136	420168.16	2140572.27
:ЗУ1(12)		
Площадь: 1528.24 м <sup>2</sup>		
н141	421329.18	2140596.95
н142	421324.15	2140595.96
н143	421319.47	2140594.27
н144	421314.72	2140591.06
н145	421281.76	2140563.88
н146	421284.00	2140560.54
н147	421317.12	2140587.85
н148	421321.29	2140590.68
н149	421325.22	2140592.09
н150	421329.54	2140592.95
н151	421384.87	2140592.09
н152	421450.49	2140585.60
н153	421472.36	2140588.57
н154	421530.25	2140586.24
н155	421611.63	2140580.23
н156	421644.20	2140576.89

1	421644.74	2140578.13
н157	421668.65	2140578.41
н158	421611.98	2140584.22
н159	421530.48	2140590.23
н160	421472.17	2140592.58
н161	421450.42	2140589.63
н162	421385.10	2140596.09
н141	421329.18	2140596.95
:ЗУ1(13)		
Площадь: 1141.47 м <sup>2</sup>		
н163	422451.98	2140553.52
н164	422407.32	2140533.87
н165	422321.44	2140511.32
н166	422232.78	2140506.90
н167	422177.75	2140510.09
н168	422178.03	2140506.07
н169	422232.77	2140502.90
н170	422322.05	2140507.34
н171	422408.64	2140530.08
н172	422452.01	2140549.17
н173	422454.02	2140548.31
н174	422457.51	2140551.19
н163	422451.98	2140553.52
:ЗУ1(14)		
Площадь: 1349.47 м <sup>2</sup>		
н175	423410.15	2141486.73
н176	423370.48	2141460.66
н177	423259.81	2141386.62
н178	423237.42	2141362.53
н179	423190.62	2141308.86
н180	423156.16	2141269.33
н181	423159.60	2141267.19
н182	423193.64	2141306.23
н183	423240.40	2141359.86
н184	423262.42	2141383.55
н185	423372.70	2141457.34
н186	423414.20	2141484.61
н175	423410.15	2141486.73
:ЗУ1(15)		
Площадь: 6563.65 м <sup>2</sup>		
н187	425421.50	2143097.66
н188	425382.08	2143084.45
н189	425355.12	2143068.10
н190	425293.91	2143030.86
н191	425188.64	2142965.96
н192	425089.43	2142891.81
н193	424960.75	2142795.46
н194	424782.93	2142704.49
н195	424773.67	2142699.60
н196	424657.42	2142635.22
н197	424506.31	2142517.51

н198	424458.87	2142479.85
н199	424358.25	2142390.74
н200	424312.59	2142371.34
н201	424246.79	2142311.25
н202	424102.17	2142182.35
н203	424093.55	2142164.61
н204	424100.12	2142168.97
н205	424105.43	2142179.88
н206	424249.47	2142308.28
н207	424314.79	2142367.93
н208	424360.43	2142387.29
н209	424461.49	2142476.75
н210	424508.99	2142514.18
н211	424659.79	2142631.76
н212	424774.90	2142696.33
н213	424784.31	2142701.75
н214	424962.36	2142791.33
н215	425091.82	2142888.60
н216	425190.89	2142962.65
н217	425295.99	2143027.44
н218	425357.20	2143064.68
н219	425383.77	2143080.79
н220	425422.16	2143093.65
н221	425433.89	2143093.65
н222	425432.27	2143097.65
н187	425421.50	2143097.66
:3У1(16)		
Площадь: 64.07 м <sup>2</sup>		
н223	426093.35	2142997.36
н224	426100.84	2142993.26
н225	426102.94	2142993.24
н226	426112.93	2142992.53
н227	426113.22	2142996.52
н228	426103.11	2142997.24
н223	426093.35	2142997.36

ТИМСКИЙ РАЙОН

46:24:000000:150

Условный номер части земельного участка: 46:24:000000:150/чзу1		
Площадь части земельного участка: 16930 м <sup>2</sup>		
Категория земель земельного участка: Земли сельскохозяйственного назначения		
Вид разрешенного использования земельного участка: Для сельскохозяйственного производства		
Характеристика части земельного участка: Связь		
Обозначение характерных точек границ	Координаты, м	
	МСК-46	МСК-46
	X	Y
н1	413372.69	2138300.40
н2	413368.71	2138300.83
н3	413364.17	2138267.69
н4	413362.34	2138263.40
н5	413347.66	2138257.12
н6	413308.23	2138236.83
н7	413218.54	2138238.17
н8	413213.40	2138235.91
н9	413210.97	2138230.40
н10	413197.47	2138115.64
н11	413177.83	2138006.01
н12	413156.44	2137789.75
н13	413149.16	2137698.58
н14	413134.17	2137504.62
н15	413129.74	2137257.02
н16	413129.59	2137254.46
н17	413128.88	2137253.34
н18	413127.13	2137252.58
н19	413111.37	2137252.48
н20	413103.90	2137250.07
н21	413097.77	2137244.80
н22	413092.54	2137235.53
н23	413091.14	2137231.29
н24	413090.58	2137228.37
н25	413090.51	2137224.10
н26	413091.09	2137218.64
н27	413094.30	2137209.02
н28	413099.56	2137196.44
н29	413101.60	2137187.46
н30	413102.62	2137173.21
н31	413101.99	2137123.87
н32	413102.45	2137092.79
н33	413104.70	2137087.58
н34	413108.86	2137085.65
н35	413129.04	2137085.98
н36	413131.67	2137083.67
н37	413132.70	2137080.82
н38	413140.31	2136811.10



н39	413131.40	2136725.38
н40	413127.23	2136670.86
н41	413119.59	2136576.43
н42	413102.32	2136359.76
н43	413082.35	2136099.57
н44	413079.25	2136038.10
н45	413059.35	2135912.13
н46	413050.45	2135832.80
н47	413049.91	2135830.97
н48	413048.36	2135829.20
н49	413018.04	2135804.94
н50	413003.70	2135772.55
н51	412997.55	2135747.82
н52	412985.97	2135604.69
н53	412970.66	2135406.20
н54	412954.88	2135223.58
н55	412939.76	2135007.39
н56	412924.14	2134759.76
н57	412913.69	2134559.76
н58	412906.39	2134449.94
н59	412908.75	2134406.84
н60	412905.69	2134402.81
н61	412918.53	2134285.39
н62	412922.60	2134284.96
н63	412909.84	2134401.66
н64	412912.82	2134405.59
н65	412910.40	2134449.92
н66	412917.68	2134559.52
н67	412928.13	2134759.53
н68	412943.76	2135007.13
н69	412958.87	2135223.27
н70	412974.65	2135405.86
н71	412989.95	2135604.39
н72	413001.51	2135747.18
н73	413007.50	2135771.25
н74	413021.30	2135802.43
н75	413051.13	2135826.30
н76	413053.50	2135829.00
н77	413054.38	2135832.01
н78	413063.32	2135911.59
н79	413083.23	2136037.68
н80	413086.35	2136099.31
н81	413106.31	2136359.45
н82	413123.58	2136576.11
н83	413131.21	2136670.54
н84	413135.38	2136725.02
н85	413144.32	2136810.95
н86	413136.68	2137081.58
н87	413135.08	2137086.00
н88	413130.52	2137090.00
н89	413109.71	2137089.66

н90	413107.77	2137090.56
н91	413106.44	2137093.65
н92	413105.99	2137123.88
н93	413106.63	2137173.33
н94	413105.57	2137188.05
н95	413103.39	2137197.67
н96	413098.05	2137210.43
н97	413095.02	2137219.49
н98	413094.51	2137224.28
н99	413094.57	2137227.96
н100	413095.02	2137230.28
н101	413096.22	2137233.91
н102	413100.91	2137242.23
н103	413105.89	2137246.51
н104	413112.01	2137248.49
н105	413127.97	2137248.59
н106	413131.60	2137250.16
н107	413133.52	2137253.19
н108	413133.74	2137256.87
н109	413138.17	2137504.43
н110	413153.15	2137698.28
н111	413160.43	2137789.40
н112	413181.79	2138005.46
н113	413201.42	2138115.06
н114	413214.87	2138229.33
н115	413216.43	2138232.87
н116	413219.35	2138234.15
н117	413309.17	2138232.82
н118	413349.37	2138253.50
н119	413365.40	2138260.36
н120	413368.06	2138266.62
н1	413372.69	2138300.40

46:24:000000:68

Условный номер части земельного участка: 46:24:000000:68/чзу1		
Площадь части земельного участка: 263 м <sup>2</sup>		
Категория земель земельного участка: Земли промышленности, энергетики, транспорта, связи, радиовещания, телевидения, информатики, земли для обеспечения космической деятельности, земли обороны, безопасности и земли иного специального назначения		
Вид разрешенного использования земельного участка: Для нужд автотранспорта		
Характеристика части земельного участка: Связь		
Обозначение характерных точек границ	Координаты, м	
	МСК-46 X	МСК-46 Y
Условный номер контура части земельного участка: 46:24:000000:68/чзу1(1)		
Площадь контура части земельного участка: 86,73 м <sup>2</sup>		
н1	416794.19	2139254.76
н2	416797.42	2139257.12
н3	416783.59	2139273.97
н4	416782.61	2139273.19

н5	416780.46	2139271.49
н1	416794.19	2139254.76
Условный номер контура части земельного участка: 46:24:000000:68/чзу1(2)		
Площадь контура части земельного участка: 88,04 м <sup>2</sup>		
н6	413372.69	2138300.40
н7	413375.68	2138322.19
н8	413371.70	2138322.63
н9	413368.71	2138300.83
н6	413372.69	2138300.40
Условный номер контура части земельного участка: 46:24:000000:68/чзу1(3)		
Площадь контура части земельного участка: 88,14 м <sup>2</sup>		
н10	415407.58	2138912.74
н11	415411.49	2138913.61
н12	415406.31	2138935.00
н13	415402.40	2138934.13
н10	415407.58	2138912.74

46:24:141207:26

Условный номер части земельного участка: 46:24:141207:26/чзу1		
Площадь части земельного участка: 1521 м <sup>2</sup>		
Категория земель земельного участка: Земли сельскохозяйственного назначения		
Вид разрешенного использования земельного участка: Для сельскохозяйственного производства		
Характеристика части земельного участка: Связь		
Обозначение характерных точек границ	Координаты, м	
	МСК-46	МСК-46
	X	Y
н1	413377.54	2138335.54
н2	413379.38	2138349.12
н3	413379.80	2138349.38
н4	413427.34	2138341.10
н5	413630.94	2138351.62
н6	413718.12	2138366.30
н7	413738.15	2138375.18
н8	413738.27	2138379.61
н9	413716.96	2138370.18
н10	413630.50	2138355.62
н11	413427.66	2138345.10
н12	413379.00	2138353.58
н13	413375.66	2138351.56
н14	413373.56	2138336.10
н1	413377.54	2138335.54

46:24:141207:25

Условный номер части земельного участка: 46:24:141207:25/чзу1		
Площадь части земельного участка: 4049 м <sup>2</sup>		
Категория земель земельного участка: Земли сельскохозяйственного назначения		
Вид разрешенного использования земельного участка: Для сельскохозяйственного производства		

Характеристика части земельного участка: Связь		
Обозначение характерных точек границ	Координаты, м	
	МСК-46	МСК-46
	X	Y
н1	414668.26	2138767.89
н2	414667.38	2138771.79
н3	414398.28	2138703.36
н4	413906.06	2138466.44
н5	413830.50	2138420.44
н6	413738.28	2138379.62
н7	413738.16	2138375.18
н8	413832.34	2138416.90
н9	413907.98	2138462.92
н10	414399.66	2138699.60
н1	414668.26	2138767.89

46:24:141207:24

Условный номер части земельного участка: 46:24:141207:24/чзу1		
Площадь части земельного участка: 3115 м <sup>2</sup>		
Категория земель земельного участка: Земли сельскохозяйственного назначения		
Вид разрешенного использования земельного участка: Для сельскохозяйственного производства		
Характеристика части земельного участка: Связь		
Обозначение характерных точек границ	Координаты, м	
	МСК-46	МСК-46
	X	Y
н1	414668.26	2138767.89
н2	414671.80	2138768.78
н3	415061.76	2138874.50
н4	415337.30	2138948.48
н5	415392.86	2138963.30
н6	415394.74	2138963.42
н7	415395.46	2138962.82
н8	415400.10	2138943.63
н9	415403.98	2138944.65
н10	415399.02	2138965.06
н11	415396.10	2138967.50
н12	415392.16	2138967.26
н13	415336.26	2138952.36
н14	415060.72	2138878.38
н15	414670.80	2138772.66
н16	414667.38	2138771.79
н1	414668.26	2138767.89

46:24:000000:144

Общая площадь частей земельного участка: 21442 м <sup>2</sup>		
Категория земель земельного участка: Земли сельскохозяйственного назначения		
Вид разрешенного использования земельного участка: Для сельскохозяйственного производства		

Характеристика части земельного участка: Связь		
Обозначение характерных точек границ	Координаты, м	
	МСК-46	МСК-46
	X	Y
46:24:000000:144/чзу1 (обособленный участок с кадастровым номером 46:24:141205:16)		
Площадь части земельного участка: 1708 м <sup>2</sup>		
н1	416805.89	2139246.81
н2	416802.89	2139244.17
н3	416808.95	2139236.78
н4	416751.52	2139187.36
н5	416703.70	2139144.57
н6	416587.36	2139096.64
н7	416539.83	2139083.91
н8	416523.89	2139081.67
н9	416472.99	2139063.76
н10	416446.19	2139054.37
н11	416448.74	2139051.02
н12	416474.32	2139059.98
н13	416524.84	2139077.76
н14	416540.63	2139079.99
н15	416588.64	2139092.84
н16	416705.85	2139141.13
н17	416754.15	2139184.36
н18	416814.52	2139236.30
н1	416805.89	2139246.81
46:24:000000:144/чзу2 (обособленный участок с кадастровым номером 46:24:141205:17)		
Площадь части земельного участка: 5441 м <sup>2</sup>		
н19	417886.84	2139925.79
н20	417877.15	2139898.11
н21	417813.78	2139875.60
н22	417599.71	2139807.24
н23	417577.66	2139800.63
н24	417451.34	2139767.47
н25	417333.08	2139736.98
н26	417223.62	2139706.03
н27	417193.64	2139692.22
н28	417017.38	2139534.94
н29	416969.38	2139490.09
н30	416851.82	2139380.37
н31	416760.65	2139295.62
н32	416780.46	2139271.49
н33	416783.59	2139273.97
н34	416766.13	2139295.25
н35	416854.55	2139377.44
н36	416972.11	2139487.16
н37	417020.08	2139531.98
н38	417195.86	2139688.83
н39	417225.01	2139702.27
н40	417334.12	2139733.12
н41	417452.34	2139763.60
н42	417578.74	2139796.78

н43	417600.90	2139803.42
н44	417815.06	2139871.80
н45	417880.30	2139894.98
н46	417890.54	2139924.26
н19	417886.84	2139925.79
46:24:000000:144/чзу3 (обособленный участок с кадастровым номером 46:24:141202:3)		
Площадь части земельного участка: 857 м <sup>2</sup>		
н47	419012.03	2140191.44
н48	418989.60	2140182.06
н49	418818.58	2140115.50
н50	418817.70	2140117.55
н51	418813.97	2140116.10
н52	418816.42	2140110.38
н53	418991.08	2140178.34
н54	419014.29	2140188.05
н47	419012.03	2140191.44
46:24:000000:144/чзу4 (обособленный участок с кадастровым номером 46:24:141202:2)		
Площадь части земельного участка: 4900 м <sup>2</sup>		
н55	420165.60	2140572.13
н56	420060.38	2140566.38
н57	419923.52	2140561.58
н58	419882.00	2140553.74
н59	419785.66	2140511.98
н60	419526.60	2140403.16
н61	419108.30	2140231.68
н62	419014.65	2140192.53
н63	419016.91	2140189.14
н64	419109.86	2140228.00
н65	419528.12	2140399.44
н66	419787.22	2140508.30
н67	419883.22	2140549.90
н68	419923.96	2140557.58
н69	420060.54	2140562.38
н70	420166.21	2140568.16
н55	420165.60	2140572.13
46:24:000000:144/чзу5 (обособленный участок с кадастровым номером 46:24:141202:1)		
Площадь части земельного участка: 4462 м <sup>2</sup>		
н71	420562.96	2140576.74
н72	420440.54	2140576.72
н73	420181.78	2140573.02
н74	420168.16	2140572.27
н75	420168.39	2140570.93
н76	420168.84	2140568.31
н77	420181.94	2140569.02
н78	420440.58	2140572.72
н79	420562.88	2140572.74
н80	420721.20	2140567.66
н81	420879.16	2140556.64
н82	421262.26	2140561.80
н83	421279.50	2140558.88
н84	421281.48	2140558.94

н85	421283.32	2140559.98
н86	421284.00	2140560.54
н87	421281.76	2140563.88
н88	421281.04	2140563.30
н89	421280.36	2140562.90
н90	421279.84	2140562.88
н91	421262.56	2140565.80
н92	420879.34	2140560.64
н93	420721.40	2140571.66
н71	420562.96	2140576.74
46:24:000000:144/чзуб (обособленный участок с кадастровым номером 46:24:141201:3)		
Площадь части земельного участка: 4073м <sup>2</sup>		
н94	423156.16	2141269.33
н95	423151.18	2141263.62
н96	423045.88	2141142.74
н97	423022.62	2141116.60
н98	423013.66	2141106.70
н99	422944.04	2141026.98
н100	422849.74	2140917.84
н101	422729.86	2140780.44
н102	422478.58	2140546.60
н103	422475.26	2140545.18
н104	422471.32	2140545.36
н105	422457.51	2140551.19
н106	422454.03	2140548.31
н107	422470.44	2140541.40
н108	422475.98	2140541.14
н109	422480.78	2140543.20
н110	422732.74	2140777.64
н111	422852.74	2140915.20
н112	422947.08	2141024.38
н113	423016.66	2141104.06
н114	423025.58	2141113.92
н115	423048.88	2141140.10
н116	423154.18	2141260.98
н117	423159.60	2141267.19
н94	423156.16	2141269.33

46:24:141204:33

Условный номер части земельного участка: 46:24:141204:33/чзу1(1)		
Общая площадь части земельного участка: 2883 м <sup>2</sup>		
Категория земель земельного участка: Земли сельскохозяйственного назначения		
Вид разрешенного использования земельного участка: Для ведения крестьянского (фермерского) хозяйства		
Характеристика части земельного участка: Связь		
Обозначение характерных точек границ	Координаты, м	
	МСК-46	МСК-46
	X	Y
Условный номер контура части земельного участка: 46:24:141204:33/чзу1(1)		
Площадь контура части земельного участка: 2306,36 м <sup>2</sup>		

н1	418072.90	2139958.10
н2	418072.47	2139958.70
н3	418065.23	2139973.86
н4	418031.99	2139961.79
н5	418027.96	2139964.58
н6	418065.36	2139978.16
н7	418070.96	2139981.88
н8	418076.84	2139985.30
н9	418077.63	2139986.49
н10	418077.99	2139988.02
н11	418082.11	2140084.44
н12	418078.91	2140098.90
н13	418075.93	2140104.02
н14	418070.52	2140122.47
н15	418054.20	2140193.52
н16	418040.71	2140278.85
н17	418040.42	2140280.58
н18	418041.03	2140282.19
н19	418042.19	2140283.10
н20	418043.70	2140283.47
н21	418092.09	2140294.87
н22	418128.46	2140303.21
н23	418153.92	2140309.05
н24	418170.08	2140388.06
н25	418171.58	2140392.89
н26	418175.72	2140395.63
н27	418173.97	2140387.06
н28	418157.74	2140307.73
н29	418156.68	2140305.67
н30	418154.61	2140305.04
1	418129.08	2140299.44
2	418092.11	2140290.74
н31	418056.68	2140282.41
3	418044.65	2140279.58
н32	418058.14	2140194.21
н33	418074.40	2140123.49
н34	418079.63	2140105.62
н35	418082.69	2140100.38
н36	418086.13	2140084.80
н37	418081.97	2139987.49
н38	418081.37	2139984.87
н39	418079.64	2139982.30
н40	418073.07	2139978.47
н41	418068.81	2139975.65
н42	418075.94	2139960.72
н43	418077.09	2139959.11
н1	418072.90	2139958.10
Условный номер контура части земельного участка: 46:24:141204:33/чзу1(2)		
Площадь контура части земельного участка: 576,31 м <sup>2</sup>		
н44	418027.40	2139960.11
н45	418019.20	2139957.14



н46	418003.41	2139953.31
н47	418002.05	2139948.40
н48	417979.64	2139944.57
н49	417936.74	2139935.25
н50	417929.67	2139928.72
н51	417908.92	2139932.87
н52	417895.37	2139938.04
н53	417894.99	2139936.96
н54	417891.28	2139938.49
н55	417892.95	2139943.24
н56	417910.04	2139936.73
н57	417928.45	2139933.04
н58	417934.82	2139938.92
н59	417978.92	2139948.50
н60	417998.87	2139951.92
н61	418000.19	2139956.65
н62	418018.04	2139960.98
н63	418023.37	2139962.90
н44	418027.40	2139960.11

46:24:141204:31

Условный номер части земельного участка: 46:24:141204:31/чзу1		
Площадь части земельного участка: 22 м <sup>2</sup>		
Категория земель земельного участка: Земли сельскохозяйственного назначения		
Вид разрешенного использования земельного участка: Для эксплуатации и обслуживания автомобильной дороги		
Характеристика части земельного участка: Связь		
Обозначение характерных точек границ	Координаты, м	
	МСК-46	МСК-46
	X	Y
н1	418082.05	2139945.08
н2	418083.63	2139949.79
н3	418080.39	2139954.39
н4	418078.82	2139949.67
н1	418082.05	2139945.08

46:24:141201:20

Условный номер части земельного участка: 46:24:141201:20/чзу1		
Площадь части земельного участка: 1135 м <sup>2</sup>		
Категория земель земельного участка: Земли сельскохозяйственного назначения		
Вид разрешенного использования земельного участка: Для сельскохозяйственного производства		
Характеристика части земельного участка: Связь		
Обозначение характерных точек границ	Координаты, м	
	МСК-46	МСК-46
	X	Y
н1	421934.35	2140531.34
н2	421934.08	2140535.42
н3	421807.24	2140553.57

н4	421678.57	2140577.39
н5	421668.65	2140578.41
1	421644.74	2140578.13
н6	421644.20	2140576.89
н7	421678.01	2140573.50
н8	421806.59	2140549.62
н1	421934.35	2140531.34

46:24:141201:21

Условный номер части земельного участка: 46:24:141201:21/чзу1		
Площадь части земельного участка: 981 м <sup>2</sup>		
Категория земель земельного участка: Земли сельскохозяйственного назначения		
Вид разрешенного использования земельного участка: Для сельскохозяйственного производства		
Характеристика части земельного участка: Связь		
Обозначение характерных точек границ	Координаты, м	
	МСК-46	МСК-46
	X	Y
н1	422178.03	2140506.07
н2	422177.75	2140510.09
н3	422175.15	2140510.24
н4	422032.76	2140519.01
н5	421941.28	2140534.39
н6	421934.08	2140535.42
н7	421934.28	2140532.44
н8	421934.35	2140531.34
н9	421940.67	2140530.44
н10	422032.30	2140515.03
н11	422174.90	2140506.25
н1	422178.03	2140506.07

46:24:100801:1

Условный номер части земельного участка: 46:24:100801:1/чзу1		
Площадь части земельного участка: 3929 м <sup>2</sup>		
Категория земель земельного участка: Земли сельскохозяйственного назначения		
Вид разрешенного использования земельного участка: Для ведения крестьянского (фермерского) хозяйства		
Характеристика части земельного участка: Связь		
Обозначение характерных точек границ	Координаты, м	
	МСК-46	МСК-46
	X	Y
н1	423414.18	2141484.62
н2	423436.14	2141499.02
н3	423556.08	2141577.46
н4	423614.72	2141616.22
н5	423676.80	2141656.10
н6	423720.26	2141691.04
н7	423752.70	2141726.90
н8	423791.24	2141786.52

н9	423828.32	2141839.28
н10	423877.70	2141912.44
н11	423935.24	2141988.52
н12	423984.26	2142039.06
н13	424079.56	2142126.70
н14	424099.52	2142167.75
н15	424100.12	2142168.97
н16	424093.58	2142164.64
н17	424076.28	2142129.14
н18	423981.44	2142041.92
н19	423932.18	2141991.10
н20	423874.42	2141914.72
н21	423825.04	2141841.58
н22	423787.92	2141788.76
н23	423749.50	2141729.34
н24	423717.52	2141693.98
н25	423674.44	2141659.34
н26	423612.52	2141619.58
н27	423553.88	2141580.82
н28	423433.94	2141502.38
н29	423410.14	2141486.74
н1	423414.18	2141484.62

46:24:100801:17

Условный номер части земельного участка: 46:24:100801:17/чзу1		
Площадь части земельного участка: 2711 м <sup>2</sup>		
Категория земель земельного участка: Земли сельскохозяйственного назначения		
Вид разрешенного использования земельного участка: Для ведения крестьянского (фермерского) хозяйства		
Характеристика части земельного участка: Связь		
Обозначение характерных точек границ	Координаты, м	
	МСК-46	МСК-46
	X	Y
н1	426100.84	2142993.26
н2	426093.35	2142997.36
н3	426085.04	2142997.47
н4	426047.62	2143017.14
н5	426005.30	2143039.43
н6	425941.12	2143044.69
н7	425825.56	2143061.94
н8	425741.45	2143074.36
н9	425657.24	2143081.65
н10	425546.92	2143092.99
н11	425485.07	2143097.61
н12	425432.27	2143097.65
н13	425433.90	2143093.65
н14	425484.92	2143093.61
н15	425546.57	2143089.00
н16	425656.86	2143077.67
н17	425740.98	2143070.39

н18	425824.97	2143057.98
н19	425940.66	2143040.71
н20	426004.16	2143035.51
н21	426045.79	2143013.60
н22	426084.03	2142993.48
н1	426100.84	2142993.26

**ПРИЛОЖЕНИЕ 1****Характеристика образуемого земельного участка или земельных участков****ЩИГРОВСКИЙ РАЙОН  
:ЗУ1**

Категория: Земли сельскохозяйственного назначения

Разрешенное использование: Связь

Площадь земельного участка: 25850 м<sup>2</sup>

№п/п	МСК-46	
	Х	У
:ЗУ1(1)		
Площадь: 12403.82м <sup>2</sup>		
н1	429694.97	1349759.50
н2	429695.33	1349761.03
н3	429696.02	1349763.94
н4	429694.60	1349765.04
н5	429670.68	1349765.04
н6	429663.95	1349764.49
н7	429610.57	1349760.17
н8	429514.60	1349749.94
н9	429280.22	1349761.14
н10	429111.14	1349786.41
н11	428952.38	1349772.58
н12	428549.85	1349723.32
н13	428239.59	1349665.77
н14	428238.16	1349665.50
н15	428106.81	1349682.38
н16	428085.65	1349692.67
н17	428046.73	1349712.40
н18	427994.64	1349737.74
н19	427975.52	1349746.44
н20	427943.19	1349760.49
н21	427887.90	1349785.06
н22	427817.08	1349816.12
н23	427803.16	1349822.10
н24	427751.80	1349842.90
н25	427686.88	1349869.38
н26	427657.34	1349881.76
н27	427573.25	1349917.33
н28	427538.59	1349934.25
н29	427523.97	1349941.10
н30	427508.85	1349947.95
н31	427488.21	1349957.24
н32	427471.29	1349963.66

н33	427438.34	1349978.93
н34	427424.30	1349985.89
н35	427398.48	1349997.12
н36	427394.14	1349999.07
н37	427315.45	1350028.76
н38	427277.59	1350045.75
н39	427221.93	1350071.10
н40	427046.77	1350148.24
н41	427010.83	1350164.11
н42	426960.96	1350186.50
н43	426884.33	1350221.22
н44	426863.43	1350233.05
н45	426857.61	1350233.83
н46	426852.95	1350231.09
н47	426805.03	1350130.37
н48	426795.14	1350116.74
1	426796.62	1350116.61
н49	426799.48	1350115.89
н50	426808.50	1350128.30
н51	426856.04	1350228.28
н52	426858.54	1350229.54
н53	426862.09	1350229.19
н54	426882.49	1350217.65
н55	426959.62	1350182.71
н56	427009.51	1350160.31
н57	427045.15	1350144.58
н58	427220.33	1350067.43
н59	427275.93	1350042.11
н60	427313.87	1350025.09
н61	427393.02	1349995.22
н62	427396.96	1349993.42
н63	427422.87	1349982.15
н64	427436.76	1349975.25
н65	427469.61	1349960.02
н66	427486.88	1349953.44
н67	427507.52	1349944.15
н68	427522.70	1349937.27
н69	427537.21	1349930.47
н70	427571.61	1349913.67
н71	427655.79	1349878.07
н72	427685.42	1349865.66
н73	427750.30	1349839.19
н74	427802.05	1349818.30
н75	427815.92	1349812.27
н76	427886.28	1349781.40
н77	427941.55	1349756.83

н78	427973.91	1349742.78
н79	427993.11	1349734.04
н80	428045.00	1349708.79
н81	428083.91	1349689.07
н82	428105.63	1349678.50
н83	428238.26	1349661.46
н84	428240.31	1349661.83
н85	428550.47	1349719.36
н86	428952.83	1349768.60
н87	429111.02	1349782.39
н88	429279.77	1349757.16
н89	429514.72	1349745.92
н90	429610.97	1349756.19
н91	429664.27	1349760.51
н92	429670.84	1349761.04
н93	429693.24	1349761.04
н94	429694.83	1349759.81
н1	429694.97	1349759.50
:3У1(2)		
Площадь: 6290.20 м <sup>2</sup>		
н95	429711.46	1348646.37
н96	429709.98	1348638.72
н97	429686.52	1348517.70
н98	429684.52	1348414.63
н99	429688.73	1348257.52
н100	429689.50	1348254.26
н101	429691.27	1348252.88
н102	429692.15	1348252.20
н103	429755.30	1348218.74
н104	429814.30	1348221.35
н105	429881.45	1348219.28
н106	429937.67	1348216.73
н107	430030.70	1348208.39
н108	430033.13	1348206.90
н109	430068.89	1348172.36
н110	430153.37	1348115.66
н111	430192.19	1348105.64
н112	430213.43	1348093.22
н113	430293.79	1348051.82
н114	430305.76	1348036.16
н115	430380.41	1347966.23
н116	430395.37	1347906.74
н117	430401.12	1347865.19
н118	430397.70	1347824.39
н119	430395.14	1347775.32
н120	430409.74	1347760.38

н121	430545.73	1347624.34
н122	430550.36	1347619.71
н123	430541.10	1347634.64
н124	430412.59	1347763.19
н125	430399.23	1347776.85
н126	430401.70	1347824.11
н127	430405.14	1347865.29
н128	430399.31	1347907.50
н129	430384.01	1347968.35
н130	430308.74	1348038.86
н131	430296.43	1348054.97
н132	430215.40	1348096.70
н133	430193.73	1348109.38
н134	430155.03	1348119.36
н135	430071.43	1348175.47
н136	430035.58	1348210.09
н137	430031.98	1348212.29
н138	429937.93	1348220.73
н139	429881.61	1348223.28
н140	429814.23	1348225.35
н141	429756.23	1348222.78
н142	429694.33	1348255.58
н143	429694.33	1348255.57
н144	429693.73	1348256.04
н145	429693.06	1348256.56
н146	429692.71	1348258.02
н147	429688.52	1348414.63
н148	429690.52	1348517.28
н149	429712.51	1348630.82
н95	429711.46	1348646.37
:ЗУ1(3)		
Площадь: 451.29 м <sup>2</sup>		
н150	431931.39	1347157.50
н151	431919.32	1347157.50
н152	431867.55	1347153.47
н153	431858.66	1347153.42
н154	431817.59	1347149.16
н155	431867.72	1347149.47
н156	431919.47	1347153.50
н157	431931.01	1347153.50
н158	431934.15	1347152.91
н159	431934.62	1347152.00
н160	431934.84	1347139.60
н161	431938.83	1347139.96
н162	431938.61	1347153.02
н163	431936.79	1347156.48



н150	431931.39	1347157.50
:ЗУ1(4)		
Площадь: 42.29 м <sup>2</sup>		
н164	432918.50	1347105.28
н165	432912.83	1347105.12
н166	432906.17	1347104.76
н167	432901.11	1347100.48
н168	432911.66	1347101.05
2	432915.86	1347104.71
н164	432918.50	1347105.28
:ЗУ1(5)		
Площадь: 664.81 м <sup>2</sup>		
н169	433776.69	1347159.44
н170	433681.23	1347127.02
н171	433658.96	1347122.14
н172	433621.92	1347116.78
н173	433605.67	1347116.78
3	433626.90	1347113.55
н174	433627.70	1347113.57
н175	433659.67	1347118.20
н176	433682.30	1347123.16
н177	433779.02	1347156.01
н169	433776.69	1347159.44
:ЗУ1(6)		
Площадь: 5997.14 м <sup>2</sup>		
н178	436600.42	1346789.75
н179	436593.31	1346789.44
н180	436587.73	1346786.97
н181	436582.86	1346783.01
н182	436535.14	1346688.67
н183	436508.38	1346648.33
н184	436452.58	1346551.30
н185	436450.31	1346549.08
н186	436445.98	1346547.71
н187	436402.44	1346550.07
н188	436329.06	1346574.86
н189	436296.68	1346578.37
н190	436248.13	1346567.51
н191	436249.26	1346563.67
н192	436296.90	1346574.32
н193	436328.19	1346570.93
н194	436401.67	1346546.11
н195	436446.49	1346543.68
н196	436452.42	1346545.56
н197	436455.77	1346548.82
н198	436511.79	1346646.23

н199	436538.60	1346686.66
н200	436586.04	1346780.44
н201	436589.84	1346783.53
н202	436594.24	1346785.48
н203	436599.46	1346785.70
н204	436670.97	1346745.41
н205	436672.88	1346745.26
н206	436675.13	1346746.01
н207	436695.06	1346781.40
н208	436695.83	1346781.72
н209	436697.13	1346781.44
н210	436759.82	1346747.82
н211	436828.47	1346708.93
н212	436865.53	1346687.54
н213	436896.85	1346670.11
н214	436998.26	1346616.46
н215	437005.37	1346611.39
н216	437011.12	1346610.63
н217	437035.38	1346595.16
н218	437039.75	1346591.04
н219	437046.10	1346591.43
н220	437079.07	1346573.34
н221	437079.30	1346572.87
н222	437079.26	1346572.05
н223	437056.86	1346533.31
н224	437056.78	1346531.37
н225	437057.69	1346529.44
н226	437107.39	1346502.86
н227	437205.40	1346452.84
н228	437240.55	1346434.04
н229	437282.43	1346421.95
н230	437326.57	1346411.59
н231	437330.55	1346412.36
н232	437335.42	1346413.97
н233	437341.61	1346416.22
н234	437344.98	1346417.44
н235	437388.48	1346450.05
н236	437390.69	1346456.68
н237	437392.80	1346464.34
н238	437392.56	1346478.52
н239	437386.86	1346457.85
н240	437385.08	1346452.50
н241	437343.06	1346421.00
н242	437340.25	1346419.98
н243	437334.10	1346417.75
н244	437329.54	1346416.24

н245	437326.65	1346415.68
н246	437283.45	1346425.82
н247	437242.07	1346437.77
н248	437207.25	1346456.39
н249	437109.25	1346506.40
н250	437060.88	1346532.27
н251	437083.22	1346570.90
н252	437083.33	1346573.71
н253	437082.11	1346576.24
н254	437047.01	1346595.50
н255	437041.24	1346595.14
н256	437037.85	1346598.33
н257	437012.53	1346614.48
н258	437006.88	1346615.22
н259	437000.37	1346619.87
н260	436898.76	1346673.63
н261	436867.50	1346691.02
н262	436830.44	1346712.41
н263	436761.76	1346751.32
н264	436698.51	1346785.24
н265	436695.44	1346785.89
н266	436692.25	1346784.56
н267	436672.35	1346749.23
н178	436600.42	1346789.75

:3У2

Категория: Земли населенных пунктов

Разрешенное использование: Связь

Площадь земельного участка: 4601 м<sup>2</sup>

№п/п	МСК-46	
	X	Y
н1	429696.02	1349763.94
н2	429695.33	1349761.03
н3	429694.97	1349759.50
н4	429695.60	1349758.09
н5	429695.16	1349751.58
н6	429643.19	1349528.49
н7	429602.43	1349295.50
н8	429615.75	1349168.28
н9	429629.96	1349010.74
н10	429631.71	1348991.34
н11	429636.00	1348943.73
н12	429686.68	1348838.74
н13	429692.54	1348803.59
н14	429705.76	1348760.33
н15	429715.37	1348666.58
н16	429711.46	1348646.39
н17	429712.52	1348630.83

н18	429713.90	1348637.96
н19	429719.41	1348666.40
н20	429709.70	1348761.13
н21	429696.44	1348804.51
н22	429690.54	1348839.96
н23	429639.92	1348944.81
н24	429635.69	1348991.70
н25	429633.94	1349011.10
н26	429619.73	1349168.68
н27	429606.47	1349295.36
н28	429647.11	1349527.66
н29	429699.13	1349751.03
н30	429699.66	1349758.81
н31	429698.07	1349762.35
н1	429696.02	1349763.94

:3У3

Категория: Земли населенных пунктов

Разрешенное использование: Связь

Площадь земельного участка: 609 м<sup>2</sup>

№п/п	МСК-46	
	X	Y
н1	437420.71	1346603.70
н2	437422.22	1346603.57
н3	437436.86	1346594.85
н4	437437.33	1346593.30
н5	437437.33	1346592.02
н6	437433.33	1346592.01
н7	437433.33	1346592.30
н8	437421.56	1346599.31
н9	437414.01	1346577.77
н10	437413.19	1346575.44
н11	437409.17	1346564.08
н12	437409.16	1346564.08
н13	437409.09	1346563.51
н14	437408.82	1346561.40
н15	437403.45	1346519.49
н16	437400.29	1346491.49
н17	437394.09	1346468.98
н18	437392.81	1346464.35
н19	437392.57	1346478.52
н20	437396.35	1346492.26
н21	437399.47	1346519.97
н22	437404.86	1346561.90
н23	437405.07	1346563.59
н24	437405.25	1346565.02
н25	437408.97	1346575.52
н26	437410.23	1346579.09
н27	437418.28	1346602.02
н28	437419.43	1346603.19
н1	437420.71	1346603.70

Категория: Земли населенных пунктов  
 Разрешенное использование: Связь  
 Площадь земельного участка: 15134 м<sup>2</sup>

№п/п	МСК-46	
	X	Y
ЗУ4(1)		
н1.	435583.12	1346671.15
н2.	435583.13	1346671.17
н3.	435588.24	1346679.16
н4.	435617.13	1346710.17
н5.	435625.33	1346719.59
н6.	435626.16	1346722.71
н7.	435623.21	1346728.27
н8.	435623.21	1346728.65
н9.	435650.91	1346760.21
н10.	435814.77	1346812.66
н11.	435847.42	1346847.97
н12.	435862.02	1346847.97
н13.	435867.33	1346851.23
н14.	435968.53	1346867.85
н15.	435985.11	1346848.94
н16.	436045.81	1346819.18
н17.	436064.45	1346810.98
н18.	436067.12	1346808.57
н19.	436080.63	1346775.30
н20.	436087.54	1346747.42
н21.	436110.37	1346699.63
н22.	436140.33	1346557.88
н23.	436144.73	1346551.07
н24.	436150.21	1346545.85
н25.	436158.15	1346544.44
н26.	436168.69	1346545.65
н27.	436249.26	1346563.67
н28.	436248.13	1346567.51
н29.	436168.02	1346549.60
н30.	436158.27	1346548.48
н31.	436152.10	1346549.58
н32.	436147.83	1346553.64
н33.	436144.09	1346559.43
н34.	436114.18	1346700.93
н35.	436091.32	1346748.78
н36.	436084.45	1346776.54
н37.	436070.48	1346810.92
н38.	436066.65	1346814.38
н39.	436047.50	1346822.81
н40.	435987.59	1346852.17
н41.	435970.07	1346872.16

н42.	435865.90	1346855.05
н43.	435860.89	1346851.97
н44.	435845.67	1346851.97
н45.	435812.55	1346816.15
н46.	435648.63	1346763.68
н47.	435619.21	1346730.16
н48.	435619.21	1346727.27
н49.	435621.89	1346722.22
н50.	435621.70	1346721.50
н51.	435614.20	1346712.90
н52.	435585.06	1346681.62
н53.	435579.70	1346673.22
н54.	435571.17	1346659.58
н55.	435567.44	1346661.55
н56.	435560.85	1346660.14
н57.	435554.51	1346656.76
н58.	435551.62	1346650.96
н59.	435549.94	1346646.12
н60.	435549.46	1346644.73
н61.	435548.34	1346643.72
н62.	435505.63	1346615.17
н63.	435504.50	1346611.53
н64.	435508.89	1346576.46
н65.	435509.42	1346569.79
н66.	435509.18	1346565.91
н67.	435508.01	1346561.78
н68.	435456.09	1346493.46
н69.	435380.06	1346474.23
н70.	435375.14	1346470.77
н71.	435374.13	1346463.30
н72.	435387.75	1346420.31
н73.	435388.25	1346414.95
н74.	435386.78	1346409.83
н75.	435282.87	1346297.22
н76.	435224.53	1346285.10
н77.	435206.85	1346285.10
н78.	435189.35	1346289.93
н79.	435183.66	1346294.08
н80.	435180.23	1346300.20
н81.	435179.01	1346307.33
н82.	435178.38	1346375.73
н83.	435178.13	1346401.04
н84.	435183.59	1346413.50
н85.	435182.49	1346435.76
н86.	435196.62	1346535.31
н87.	435191.98	1346565.26
н88.	435189.38	1346572.00
н89.	435186.34	1346576.06
н90.	435181.00	1346578.58

н91.	435161.32	1346577.47
н92.	435126.93	1346581.40
н93.	435080.57	1346578.08
н94.	435033.56	1346578.98
н95.	434995.79	1346579.89
н96.	434949.31	1346582.90
н97.	434907.27	1346585.91
н98.	434879.32	1346591.39
н99.	434848.20	1346591.92
н100.	434782.58	1346595.90
н101.	434757.98	1346601.43
н102.	434752.96	1346600.01
н103.	434745.88	1346600.04
н104.	434743.01	1346598.21
н105.	434737.44	1346584.82
н106.	434731.69	1346575.20
н107.	434717.10	1346568.02
н108.	434688.09	1346561.26
н109.	434673.15	1346553.71
н110.	434654.25	1346531.17
н111.	434634.52	1346522.56
н112.	434592.96	1346493.49
н113.	434588.01	1346478.28
н114.	434576.19	1346462.98
н115.	434529.22	1346450.92
н116.	434481.07	1346452.48
н117.	434437.36	1346451.59
н118.	434363.25	1346438.01
н119.	434295.60	1346435.65
н120.	434205.13	1346455.42
н121.	434188.59	1346460.20
н122.	434173.74	1346470.75
н123.	434146.05	1346517.45
н124.	434115.06	1346584.62
н125.	434096.69	1346635.06
н126.	434085.72	1346669.02
н127.	434040.48	1346752.76
н128.	433987.62	1346850.60
н129.	433947.12	1346930.04
н130.	433904.49	1347001.34
н131.	433874.41	1347041.61
н132.	433813.25	1347132.71
н133.	433797.88	1347161.02
н134.	433794.20	1347163.41
н135.	433788.36	1347163.41
н136.	433776.69	1347159.44
н137.	433779.02	1347156.01
н138.	433789.02	1347159.41
н139.	433793.01	1347159.41

н140.	433794.85	1347158.22
н141.	433809.83	1347130.63
н142.	433871.14	1347039.30
н143.	433901.16	1346999.12
н144.	433943.62	1346928.10
н145.	433984.08	1346848.74
н146.	434036.96	1346750.86
н147.	434082.03	1346667.44
н148.	434092.90	1346633.76
н149.	434111.36	1346583.10
н150.	434142.51	1346515.58
н151.	434170.74	1346467.98
н152.	434186.83	1346456.55
н153.	434204.15	1346451.54
н154.	434295.23	1346431.63
н155.	434363.68	1346434.02
н156.	434437.76	1346447.59
н157.	434481.05	1346448.48
н158.	434529.66	1346446.91
н159.	434578.52	1346459.45
н160.	434591.60	1346476.38
н161.	434596.35	1346490.98
н162.	434636.48	1346519.05
н163.	434656.71	1346527.88
н164.	434675.68	1346550.51
н165.	434689.47	1346557.48
н166.	434718.45	1346564.23
н167.	434734.52	1346572.13
н168.	434741.02	1346583.01
н169.	434746.22	1346595.51
н170.	434747.04	1346596.04
н171.	434753.50	1346596.00
н172.	434758.10	1346597.30
н173.	434782.02	1346591.93
н174.	434848.05	1346587.92
н175.	434878.90	1346587.40
н176.	434906.74	1346581.94
н177.	434949.02	1346578.91
н178.	434995.62	1346575.89
н179.	435033.46	1346574.98
н180.	435080.68	1346574.07
н181.	435126.84	1346577.38
н182.	435161.20	1346573.46
н183.	435180.21	1346574.53
н184.	435183.73	1346572.87
н185.	435185.85	1346570.04
н186.	435188.10	1346564.23
н187.	435192.57	1346535.28
н188.	435178.47	1346435.94



н189.	435179.55	1346414.24
н190.	435174.12	1346401.86
н191.	435174.38	1346375.69
н192.	435175.01	1346306.97
н193.	435176.41	1346298.85
н194.	435180.59	1346291.37
н195.	435187.58	1346286.26
н196.	435206.31	1346281.10
н197.	435224.94	1346281.10
н198.	435284.94	1346293.57
н199.	435390.37	1346407.82
н200.	435392.30	1346414.57
н201.	435391.69	1346421.11
н202.	435378.22	1346463.65
н203.	435378.87	1346468.50
н204.	435381.76	1346470.53
н205.	435458.43	1346489.93
н206.	435511.65	1346559.96
н207.	435513.15	1346565.24
н208.	435513.42	1346569.82
н209.	435512.88	1346576.87
н210.	435508.58	1346611.17
н211.	435509.03	1346612.63
н212.	435550.81	1346640.56
н213.	435552.90	1346642.46
н214.	435553.72	1346644.81
н215.	435555.31	1346649.41
н216.	435557.52	1346653.83
н217.	435562.23	1346656.35
н218.	435566.86	1346657.33
н219.	435570.18	1346655.58
н220.	435572.00	1346655.58
н221.	435573.91	1346656.30
н222.	435583.08	1346671.09
н1.	435583.12	1346671.15

ЩИГРОВСКИЙ РАЙОН

46:28:151006:96

Условный номер части земельного участка: 46:28:151006:96/чзу1		
Площадь части земельного участка: 3643 м <sup>2</sup>		
Категория земель земельного участка: Земли сельскохозяйственного назначения		
Вид разрешенного использования земельного участка: Для сельскохозяйственного производства		
Характеристика части земельного участка: Связь		
Обозначение характерных точек границ	Координаты, м	
	МСК-46	МСК-46
	X	Y
н1	426799.48	1350115.89
1	426796.62	1350116.61
н2	426795.14	1350116.74
н3	426705.58	1349993.50
н4	426544.07	1349972.33
н5	426373.63	1349964.97
н6	426242.23	1349986.67
н7	426209.16	1350001.52
н8	425993.13	1350079.24
н9	425970.84	1350081.75
н10	425970.39	1350077.78
н11	425992.22	1350075.32
н12	426207.66	1349997.80
н13	426241.07	1349982.81
н14	426373.39	1349960.95
н15	426544.34	1349968.34
н16	426707.80	1349989.76
н1	426799.48	1350115.89

46:28:151002:12

Условный номер части земельного участка: 46:28:151002:12/чзу1		
Площадь части земельного участка: 5939 м <sup>2</sup>		
Категория земель земельного участка: Земли сельскохозяйственного назначения		
Вид разрешенного использования земельного участка: Для сельскохозяйственного производства		
Характеристика части земельного участка: Связь		
Обозначение характерных точек границ	Координаты, м	
	МСК-46	МСК-46
	X	Y
н1	431817.60	1347149.16
н2	431818.94	1347149.30
н3	431858.66	1347153.42
н4	431663.54	1347152.18
н5	431587.08	1347151.74
н6	431463.20	1347150.92
н7	431410.24	1347152.62
н8	431357.32	1347154.26

н9	431300.96	1347161.02
н10	431024.10	1347210.78
н11	430898.18	1347233.04
н12	430885.56	1347262.78
н13	430828.70	1347341.06
н14	430655.72	1347477.12
н15	430628.58	1347501.28
н16	430554.20	1347621.22
н17	430541.10	1347634.64
н18	430541.54	1347633.94
н19	430550.36	1347619.72
н20	430551.22	1347618.88
н21	430625.58	1347498.60
н22	430653.24	1347474.12
н23	430825.76	1347338.16
н24	430882.04	1347260.80
н25	430895.34	1347229.48
н26	431023.42	1347206.84
н27	431300.52	1347157.00
н28	431357.02	1347150.30
н29	431410.10	1347148.60
н30	431463.12	1347146.78
н31	431587.10	1347147.74
н32	431663.56	1347148.18
н1	431817.60	1347149.16

46:28:151001:28

Условный номер части земельного участка: 46:28:151001:28/чзу1		
Площадь части земельного участка: 4083 м <sup>2</sup>		
Категория земель земельного участка: Земли сельскохозяйственного назначения		
Вид разрешенного использования земельного участка: Для сельскохозяйственного производства		
Характеристика части земельного участка: Связь		
Обозначение характерных точек границ	Координаты, м	
	МСК-46	МСК-46
	X	Y
н1	432901.10	1347100.48
н2	432906.18	1347104.76
н3	432849.90	1347101.70
н4	432797.32	1347100.36
н5	432794.82	1347104.16
н6	432790.74	1347104.34
н7	432741.40	1347106.22
н8	432628.06	1347106.72
н9	432599.74	1347090.50
н10	432592.98	1347090.50
н11	432569.00	1347105.78
н12	432562.66	1347107.06
н13	432444.86	1347106.56
н14	432220.80	1347102.64

н15	432032.08	1347098.86
н16	431974.56	1347097.38
н17	431939.58	1347097.06
н18	431938.84	1347139.96
н19	431934.84	1347139.60
н20	431935.66	1347093.02
н21	431974.64	1347093.36
н22	432032.18	1347094.86
н23	432220.88	1347098.64
н24	432444.90	1347102.56
н25	432562.26	1347103.06
н26	432567.46	1347102.00
н27	432591.82	1347086.50
н28	432600.82	1347086.50
н29	432629.12	1347102.70
н30	432741.30	1347102.22
н31	432792.60	1347100.26
н32	432795.28	1347096.32
н33	432850.08	1347097.84
н1	432901.10	1347100.48

46:28:151001:7

Условный номер части земельного участка: 46:28:151001:7/чзу1		
Площадь части земельного участка: 2816 м <sup>2</sup>		
Категория земель земельного участка: Земли сельскохозяйственного назначения		
Вид разрешенного использования земельного участка: Для сельскохозяйственного производства		
Характеристика части земельного участка: Связь		
Обозначение характерных точек границ	Координаты, м	
	МСК-46	МСК-46
	X	Y
н1	433626.90	1347113.56
н2	433605.66	1347116.78
н3	433542.06	1347116.78
н4	433516.36	1347116.78
н5	433492.52	1347116.04
н6	433438.14	1347114.34
н7	433383.84	1347115.72
н8	433263.42	1347113.94
н9	433096.72	1347112.04
н10	432986.70	1347107.18
н11	432918.52	1347105.26
н12	432915.86	1347104.72
н13	432911.66	1347101.06
н14	432986.86	1347103.18
н15	433096.86	1347108.04
н16	433263.46	1347109.94
н17	433383.82	1347111.72
н18	433438.12	1347110.34
н19	433492.64	1347112.04

н20	433516.48	1347112.78
н21	433542.04	1347112.70
н22	433620.94	1347112.88
н1	433626.90	1347113.56